

# BUDGET 201\$

## Plan d'investissements 2018-2022 (volet maintien)

**Service des finances**  
Conseil municipal | 27 au 30 novembre 2017




# Orientations du plan financier à long terme (PFLT)



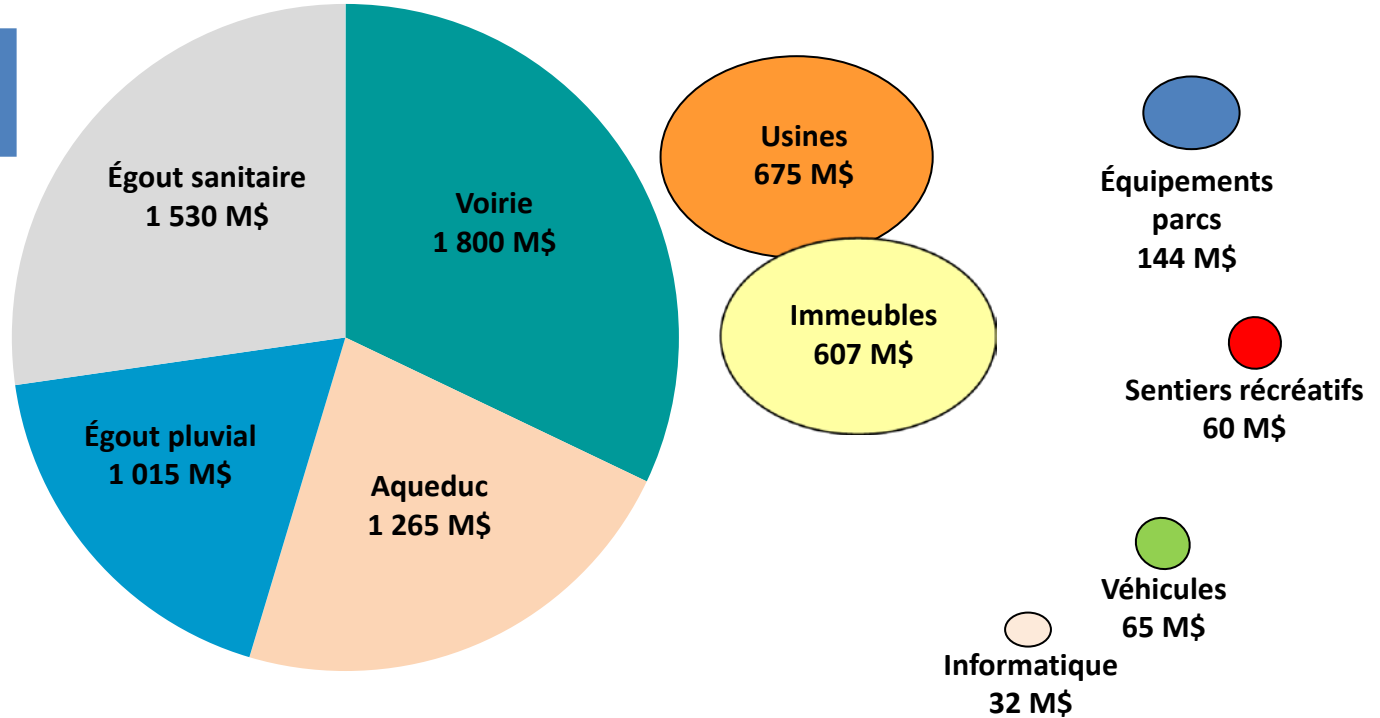
# Principales orientations en vigueur du plan financier à long terme pour **le plan d'investissements**

- De compléter l'ensemble des plans directeurs, outils essentiels à l'atteinte de l'efficacité dans la gestion des ressources dédiées au bon entretien, au développement et à la réfection des infrastructures et équipements municipaux;
- Établir une taxe dédiée de 1,0 % par année pour la création d'un fonds dédié au rattrapage des infrastructures;
- Création d'un fonds de prévoyance – cycle de vie pour les nouveaux équipements;
- Utilisation des surplus nets pour financer des projets structurants;
- Stabilisation de la dette à la charge générale tout en maintenant une ouverture quant à une augmentation temporaire, pour des programmes de subvention, de nouvelles normes de Québec ou projets particuliers;
- Maintenir le principe d'adhésion à tous les programmes de subvention pour infrastructures.

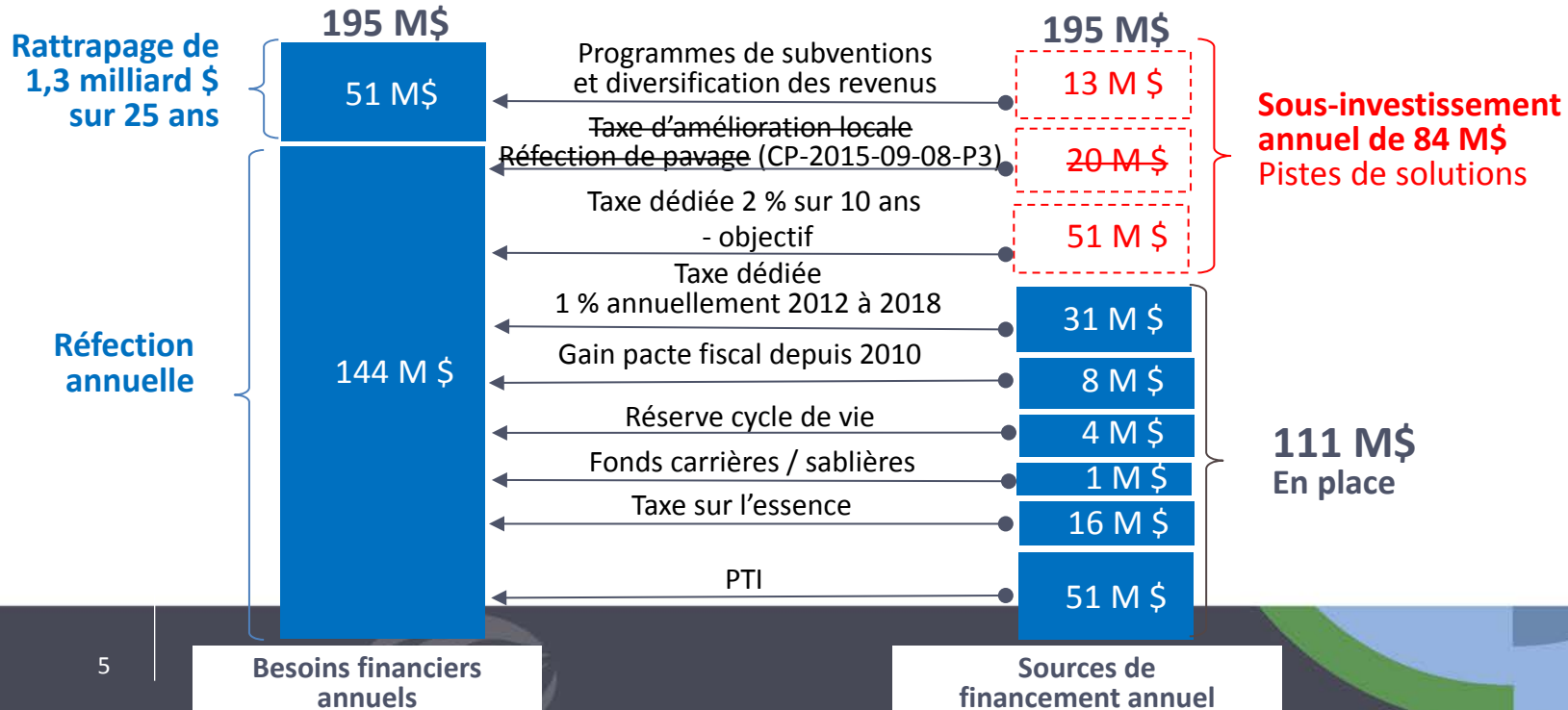


# Actif municipal (excluant terrains)

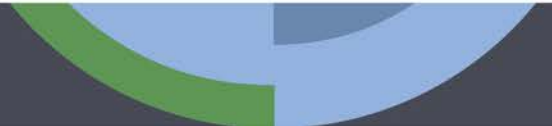
7,2 milliards \$



# Besoins en infrastructures et moyens financiers




# Plan d'investissements 2018-2022 – volet maintien



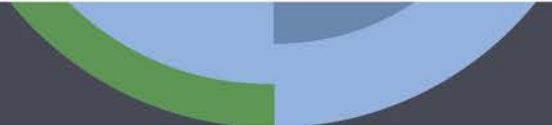
# Le plan d'investissements 2018-2022

## – volet maintien

Le total des investissements pour les 5 prochaines années est de 633 M \$ dont 127 M\$ en 2018.



# Poursuite de la stratégie d'investissements dans le pavage





# La réfection du réseau routier

(en milliers de dollars)

Stratégie adoptée par le comité plénier (CP20170905-P8)

	2015	2016	2017	2018	2019	2020	2021	2022	2023	Total
Réseau routier	15 000 \$	16 000 \$	17 000 \$	18 000 \$	19 000 \$	20 000 \$	20 000 \$	20 000 \$	20 000 \$	165 000 \$
Ajout à partir de 2019					2 000 \$	3 000 \$	5 000 \$ <sup>(1)</sup>	5 000 \$ <sup>(1)</sup>	5 000 \$ <sup>(1)</sup>	20 000 \$
Pavage rues locales	3 000 \$	4 000 \$	4 000 \$	4 000 \$	4 000 \$	4 000 \$	5 000 \$	5 000 \$	5 000 \$	38 000 \$
Réseau routier agricole	900 \$	900 \$	900 \$	900 \$	900 \$	900 \$	900 \$	900 \$	900 \$	8 100 \$
Carrières et sablières	2 500 \$	0 \$	1 600 \$	?	?	?	?	?	?	4 100 \$
Économies soumissions années antérieures	0 \$	5 500 \$	?	?	?	?	?	?	?	5 500 \$
<b>Total</b>	<b>21 400 \$</b>	<b>26 400 \$</b>	<b>23 500 \$</b>	<b>22 900 \$</b>	<b>25 900 \$</b>	<b>27 900 \$</b>	<b>30 900 \$</b>	<b>30 900 \$</b>	<b>30 900 \$</b>	<b>240 700 \$</b>

(1) Utilisation de 20 % de la Taxe sur l'Essence et de la Contribution du Québec 2019-2023 (TECQ)

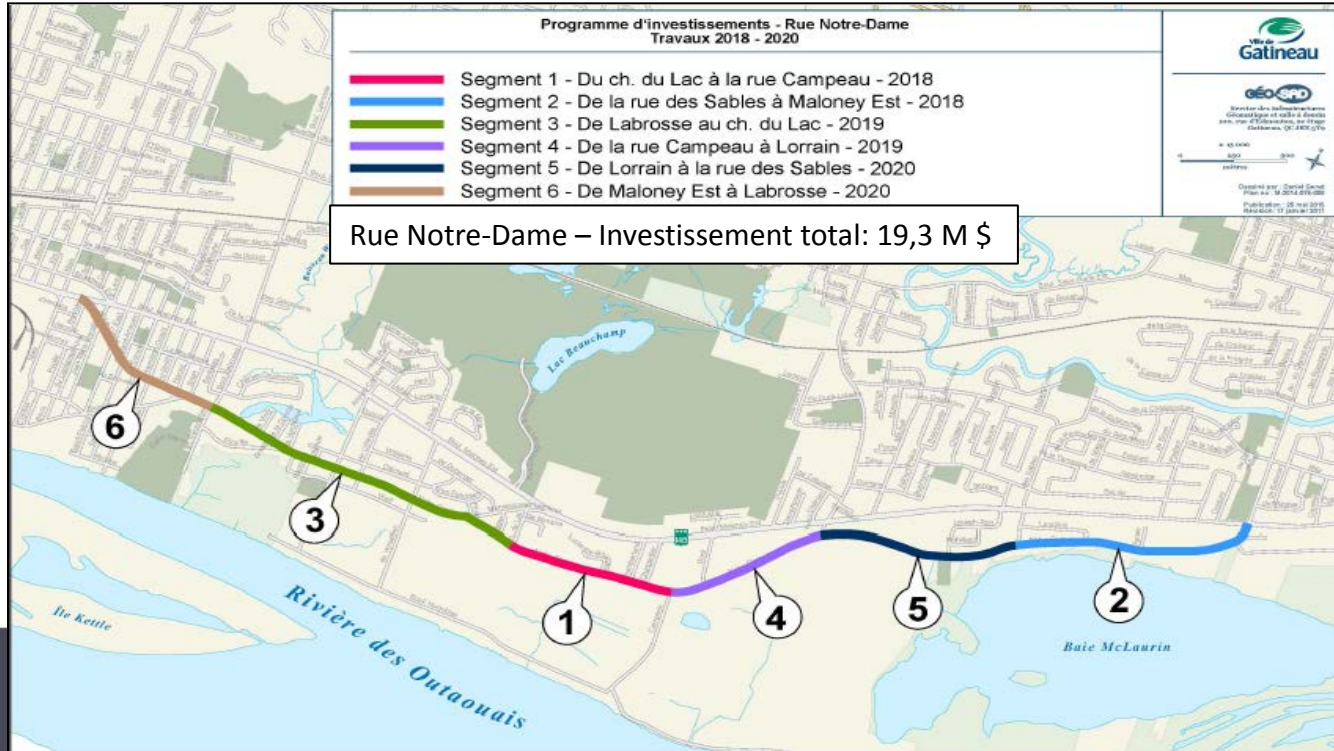
# Deux plans d'interventions majeures

Rue Notre-Dame et Boulevard Saint-Joseph



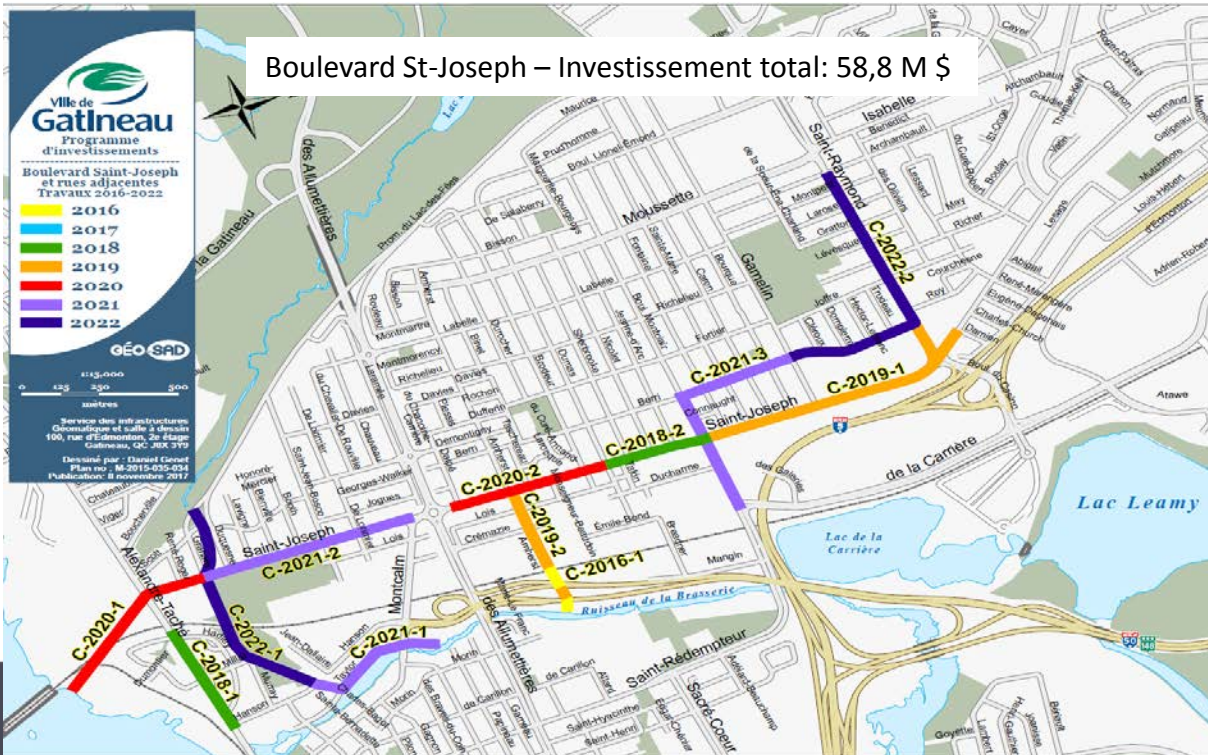
# Plan d'interventions majeures de la rue Notre-Dame

Horizon 2016-2020

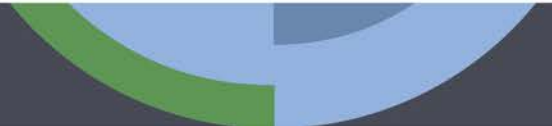


# Plan d'interventions majeures du boulevard Saint-Joseph et rues adjacentes

Horizon 2016-2022



# Programme des travaux pour régler la problématique liée à l'eau colorée




# Plan de financement des travaux

(En milliers de dollars)

	2017	2018	2019	2020	2021	2022	2023-2028	Total
Interventions associées à la situation relative à la coloration de l'eau	820 \$	6 450 \$	6 000 \$	2 000 \$	2 000 \$	5 200\$( <sup>1</sup> )	30 530 \$	53 000 \$

La mise en place du plan d'interventions à long terme associées à la situation relative à la coloration de l'eau est rendu possible grâce à l'instauration de la taxe dédiée aux infrastructures.

(<sup>1</sup>) L'augmentation de la taxe dédiée de l'année 2022 sera entièrement allouée au projet et ce, de manière récurrente.



# Mise à niveau des usines



# Travaux en cours de réalisation et réalisés

## Rénovation de nos usines :


- Station d'épuration des eaux usées du secteur de Gatineau et postes de pompages (89 M\$ – en cours)
- Modernisation de l'usine de production d'eau potable de Hull (62 M \$ – en cours)
- Usine de production d'eau potable de Gatineau (à venir)
- Usine de désinfection (12 M\$ – réalisé)
- Usine de production d'eau potable d'Aylmer (26 M\$ – réalisé)
- Usine de production d'eau potable de Buckingham (30 M\$ – réalisé)





# Plan d'investissements 2018 – 2022

Logement social	
▪ <b>Maintien de l'enveloppe pour le logement social</b>	3 412 000 \$ / an (19 500 \$ / logement X 175 logements) En continuant à tirer le maximum des programmes d'aides financières des autres paliers de gouvernement
▪ <b>Maintien de l'enveloppe pour le Programme de rénovation résidentielle (100 % ville) ou Participation au Programme de rénovation résidentielle (PRQ)</b>	1 200 000 \$ / an



# Plan d'investissements 2018 – 2022


(suite)

Transport actif	
<ul style="list-style-type: none"><li>○ Développement du réseau cyclable</li></ul>	<p>3 564 000 \$ - fonds accumulés des années antérieures permettant de réaliser les travaux prévus</p> <p>2 510 000 \$ (2016 et 2017) – fonds disponibles pour réaliser les travaux proposés prévus dans le futur plan directeur</p> <p>1 400 000 \$ / an (2018 à 2021)</p> <p>Ces enveloppes sont réservées dans attente de l'élaboration d'un nouveau plan directeur</p> <p>N.B. Exclus les montants alloués dans les projets de développements</p>
Réfection du réseau cyclable (entretien)	470 000 \$ / an (2018, 2020 et 2021)

# Plan d'investissements 2018 – 2022

(suite)


Sécurité publique	
▪ Mise aux normes du CAU-911 et du centre de relève	Financé par l'augmentation de la dette selon la politique en vigueur – nouvelles normes : 100 000 \$ (2018) 900 000 \$ (2019)
▪ Aménagement de roulottes sur le terrain du QG de police au 590 Gréber pour pallier au manque d'espace intérieur et améliorer la protection de l'identité des agents à la filature	416 000 \$ (2018)
▪ Remplacement du mobilier du Centre d'appels d'urgence - 911	385 000 \$ (2019)
▪ Équipements spécialisés police et incendie	130 000 \$ / an (2018 à 2022)



# Plan d'investissements 2018 – 2022

(suite)

Environnement	
▪ Agrile du frêne – remplacement d'arbres (CM-2017-772)	285 000 \$ / an (2018 à 2022)
▪ Agrile du frêne – abattage (CM-2017-772)	1 175 000 \$ / an (2018 à 2020) financé par le surplus libre d'opérations
▪ Stratégie gatinoise d'économie d'eau potable – installation de compteurs d'eau dans les industries, commerces et institutions (ICI)	328 000 \$ (2018) financé par l'augmentation de la dette selon la politique en vigueur – nouvelles normes



# Plan d'investissements 2018 – 2022

(suite)

Loisirs	
▪ Plan quadriennal des parcs (QUAD)	3 300 000 \$ / an (2018 à 2022) Nouveau plan à adopter en 2018 pour les années 2019 à 2023



# Plan d'investissements 2018 – 2022

(suite)

Autres dossiers		
▪ Programme de rattrapage (2018) et de remplacement des véhicules et machinerie (2018-2022)	4 930 000 \$ (2018)	6 249 000 \$ (2019)
	3 567 000 \$ (2020)	5 501 000 \$ (2021)
	8 642 000 \$ (2022)	
	Dont 130 000 \$ / an pour ajout véhicules et machinerie	
▪ Plan directeur informatique	4 300 000 \$ / an (2018 à 2022)	




# Plan d'investissements 2018 – 2022

(suite)

Aqueduc et égout	2018 à 2022
▪ Réfection aqueduc et égout	144 815 000 \$
▪ Surverses	6 640 000 \$
▪ Tuyaux de tôles ondulés et galvanisés (TTOG)	11 300 000 \$
▪ Régler la problématique liée à l'eau colorée	27 365 000 \$
▪ Bassin de rétention	17 955 000 \$
<b>TOTAL :</b>	<b>208 075 000 \$*</b>

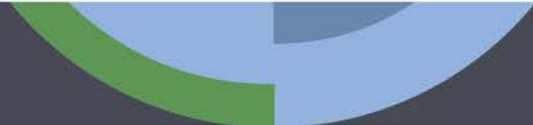
\*Dont 35,2 M\$ de travaux d'aqueduc et d'égout en 2018.



# Plan d'investissements 2018 – 2022

(suite)

Usines, postes et étangs	2018 à 2022
<ul style="list-style-type: none"><li>▪ Usines, postes de pompage et de surpressions<ul style="list-style-type: none"><li>• Usine d'eau potable Hull</li><li>• Usine d'épuration et postes</li><li>• Usine d'eau potable Gatineau</li></ul></li> <li>▪ Vidanges étangs (Masson-Angers)<ul style="list-style-type: none"><li>• 300 000 \$ (2018)</li><li>• 300 000 \$ (2021)</li></ul></li></ul>	<p style="text-align: right;">107 060 000 \$</p> <p style="text-align: right;">600 000 \$</p>
<b>TOTAL:</b>	<b>107 660 000 \$</b>






# Plan d'investissements 2018 – 2022

(suite)

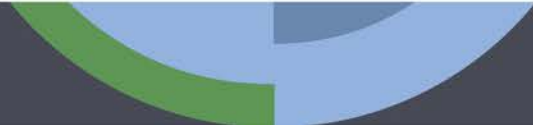
Parc immobilier	
<ul style="list-style-type: none"><li>▪ <b>Projet pour compléter l'aménagement du 100, rue d'Edmonton – 1<sup>er</sup> étage</b> (Coût total des travaux pour les 2 étages : 7,1 M\$)</li></ul>	100 000 \$ (2018) 450 000 \$ (2019) 450 000 \$ (2020)
<ul style="list-style-type: none"><li>▪ <b>Réfection de façades – édifices municipaux Pierre-Papin, Ateliers municipaux secteur Hull</b></li><li>▪ <b>Place des Pionniers</b></li></ul>	2 663 000 \$ (2020)  435 000 \$ (2020) – financé par la réserve Place des Pionniers
<ul style="list-style-type: none"><li>▪ <b>Travaux correctifs sur diverses installations électriques identifiées lors de l'étude Arc-Flash</b></li></ul>	350 000 \$ (2018) 250 000 \$ / an (2019 à 2022)
<ul style="list-style-type: none"><li>▪ <b>Accessibilité universelle</b></li></ul>	380 000 \$ (2019 à 2022)
<ul style="list-style-type: none"><li>▪ <b>Travaux correctifs – bâtiments municipaux (non-planifiés)</b></li></ul>	360 000 \$ (2018) et 660 000 \$ (2019 à 2022)



# Plan d'investissements 2018 – 2022

(suite)


Parc immobilier (suite)	
▪ <b>Aréna de Buckingham – conversion vers un système à l'ammoniac</b>	1 700 000 \$ (2019)
▪ <b>Programme d'entretien correctif de la réfrigération dans les arénas</b>	240 000 \$ (2018)
▪ <b>Arénas – Mise à niveau des installations</b>	280 000 \$ (2019)
▪ <b>Travaux de remplacement de toitures</b>	470 000 \$ / an (2018 à 2020) et 940 000 \$ / an (2021 à 2022)
▪ <b>Réfection des centres communautaires et culturels</b>	380 000 \$ / an (2018, 2020 à 2022)
▪ <b>Ateliers mécaniques – mise à niveau des installations</b>	240 000 \$ / an (2018, 2020 et 2022)



# Plan d'investissements 2018 – 2022

(suite)


Parc immobilier (suite)	
▪ Mise aux normes – autres édifices municipaux (enveloppe planifiée)	710 000 \$ / an (2018, 2020 et 2021)
▪ Plan directeur électromécanique	940 000 \$ / an (2018, 2020 et 2022)
▪ Système de contrôle à distance des équipements de chauffage, ventilation et air climatisé (CVAC)	120 000 \$ / an (2018 et 2020)
▪ Programme de remplacement des équipements scénographiques	100 000 \$ (2019)
▪ Restauration majeure en art public	50 000 \$ (2018)



# Plan d'investissements 2018 – 2022

(suite)

Circulation et sécurité routière	
▪ Programme d'aménagement de mesures de modération de la circulation	470 000 \$ / an (2018 à 2022)
▪ Rattrapage mesure de modération de la circulation selon la nouvelle politique	1 500 000 \$ (2018)
▪ Programme annuel d'amélioration et d'ajout de feux de circulation	300 000 \$ / an (2019 à 2021)
▪ Programme d'éclairage de rues – ajout de lampadaires	70 000 \$ / an (2018, 2019, 2021 et 2022)
▪ Remplacement des équipements de feux de circulation	90 000 \$ / an (2020 à 2022)
▪ Programme d'amélioration des passages à niveau	100 000 \$ (2018)



# Plan d'investissements 2018 – 2022

(suite)

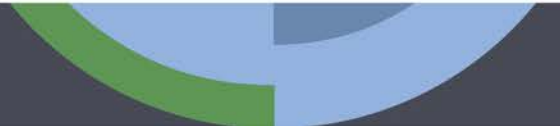
Autres – Réseau routier	
▪ Ponts et ouvrages d'arts	470 000 \$ / an (2018, 2019, 2021 et 2022)
▪ Réaménagement de l'échangeur Montée-Paiement de l'autoroute 50	750 000 \$ (2021)
▪ Réaménagement du Boulevard Maloney-Est, phase 3	2 200 000 \$ (2019)
▪ Réaménagement d'intersections	Nouveau : 500 000 \$ (2018) Boul. Lorrain et des chemins Chambord et Blanchette (Part ville) 400 000 \$ (2020) intersection Allumettières/Klock/Broad.
▪ Nouveaux trottoirs en milieu bâti	470 000 \$ / an (2018 à 2022)



# Plan d'investissements 2018 – 2022

(suite)

Autres – Réseau routier (suite)	
▪ <b>Surdimensions</b>	2 500 000 \$ (2018) dont 1 560 000 \$ pour quote-part projet de l'école du Marais 940 000 \$ (2019 à 2022)
▪ <b>Réfection de l'intersection St-René/Labrosse incluant la réfection des utilités publiques</b>	3 800 000 \$ (2022)



# Recommendations



# Recommandations

CP-FIN-2017-009

**Le Comité exécutif recommande au conseil de maintenir l'indexation de 1 % de la taxe dédiée au maintien des infrastructures en 2018.**

---

CP-FIN-2017-010

**Le Comité exécutif recommande au conseil l'adoption du Plan d'investissements 2018-2022 tel que présenté.**

---





# Recommandations (suite)

CP-FIN-2017-011

**Le Comité exécutif recommande au conseil d'augmenter la dette pour financer les projets suivants suite aux nouvelles normes exigées de Québec :**

- **Mise aux normes du CAU-911 et du centre de relève ;**
- **Stratégie gatinoise d'économie d'eau potable – installation de compteurs d'eau dans les industries, commerces et institutions (ICI).**


---

CP-FIN-2017-012

**Le Comité exécutif recommande au conseil que le financement prévu pour l'abattage des arbres touchés par l'Agrile du frêne soit financé par le surplus libre d'opération, et ce pour les années 2018 à 2020, selon les besoins.**




# Détail des interventions



# Détail des interventions

## Programme de réfection du réseau routier

Année 2018 – Liste des travaux de pavage	Montants (exprimé en milliers \$)
<p>Réseau routier - artères et collectrices:</p> <ul style="list-style-type: none"><li>• Trottoirs et bordures</li><li>• Traitement de fissures</li><li>• Rapiéçage</li><li>• Méga-rapiéçage</li><li>• (A) Vieux-Aylmer : Eardley : Couvent à Front</li><li>• (H) Papineau : Ludger-Duvernay, Garneau et Charlevoix (bassin 70)</li><li>• (G) Collecteur Mondoux : Phases 9 et 10 : La Fayette, Saint-Marc et Magnus Ouest</li><li>• (A) Chemin Vanier : chemin Aylmer à Lucerne</li><li>• (G) Boulevard La Vérendrye : Viaduc de l'autoroute 50 à Gréber</li><li>• (G) Avenue Gatineau : Saint-Louis à La Vérendrye</li><li>• (H) Boulevard Cité-des-Jeunes : Gamelin à St-Raymond</li><li>• (G) Boulevard Labrosse : Davidson Est à des Affaires</li><li>• (G) Rue Main : La Vérendrye à St-René Ouest</li></ul>	18 000 \$



# Détail des interventions (suite)


## Programme de réfection du réseau routier

Année 2018 – Liste des travaux de pavage (suite)	Montants (exprimé en milliers \$)
Réseau routier - artères et collectrices (suite): <ul style="list-style-type: none"><li>(G) Rue Main : Davidson Est à La Vérendrye</li><li>(H) Boulevard de la Carrière : d'Edmonton à voie ferrée</li><li>(MA) Forteresse : Montréal Ouest à Trois-Moulins</li><li>(G) Des Fleurs : Lorrain à des fleurs</li><li>(A) Beaulac : Xavier à Lattion</li><li>(G) Bel-Air : des Sables à Pasteur</li></ul>	
Amélioration chemin en gravier	570 \$
Reprofilage de fossés	330 \$
Pavage réseau local: <ul style="list-style-type: none"><li>(A) Rue de Biscaye de Port-Royal à Atholl-Doune</li><li>(A) Rue Terrasse Eardley (sud) de Front à Edward-Langton-Quirk</li><li>(H) Rue Arthur-Buies de Jumonville à Fin sud</li><li>(H) Rue Thomas-Kelly de Charron à Goudie</li></ul>	4 000 \$

# Détail des interventions (suite)

## Programme de réfection du réseau routier

Année 2018 – Liste des travaux de pavage (suite)	Montants (exprimé en milliers \$)
<p>Pavage réseau local (suite):</p> <ul style="list-style-type: none"><li>• (H) Rue Adrien-Robert: d'Edmonton à Adrien-Robert</li><li>• (G) Rue de Biencourt de Nelligan à De Troyes</li><li>• (G) Rue Faubert de Pasteur à Fin est</li><li>• (G) Rue Bel-Air de Pasteur à Couture</li><li>• (G) Rue de Rayol de Mandelieu à Cul-de-sac</li><li>• (G) Rue D'Argenteuil de Laprairie à Montreuil</li><li>• (G) Rue De Saint-Émilion de Nobert à De Saint-Émilion</li><li>• (G) Rue De Terrebonne de Lotbinière à Fin ouest</li><li>• (G) Rue Du Panorama du Mont-Luc à Fin nord</li><li>• (B) Rue Des Liards de Georges à Samares</li><li>• (B) Rue d'Acres de Bergeron à Allaire</li></ul>	
<b>TOTAL:</b>	<b>22 900 \$</b>



# Détail des interventions (suite)

## Programme de réfection du réseau routier

Année 2019 – Liste des travaux de pavage	Montants (exprimé en milliers \$)
<p>Réseau routier - artères et collectrices :</p> <ul style="list-style-type: none"><li>• Trottoirs et bordures</li><li>• Traitement de fissures</li><li>• Rapiéçage</li><li>• Méga-rapiéçage</li><li>• (H) Rue Kent (Papineau) (bassin 70)</li><li>• (A) Vieux-Aylmer : Eardley : Couvent à Front</li><li>• (B) Dollard : Thibault à Sauvé</li><li>• (A) Broad : Louis St-Laurent à des Allumettières</li><li>• (G) Maloney Est : Cheval-Blanc à Pélissier</li><li>• (G) Gréber : 100 m au nord de Varennes à Outremont</li><li>• (G) Maloney Est : chemin du Lac à Joseph-Roy</li><li>• (G) St-René Est : Lorrain à Boyes</li><li>• (G) St-René Est : Dalton à Max</li><li>• (G) La Vérendry Ouest : Main à Paquette</li><li>• (MA) Du Progrès : Laurette-Routhier à Forteresse</li></ul>	21 000 \$

# Détail des interventions (suite)

## Programme de réfection du réseau routier

Année 2019 – Liste des travaux de pavage (suite)	Montants (exprimé en milliers \$)
Réseau routier - artères et collectrices (suite): <ul style="list-style-type: none"><li>(G) Nobert : Paiement à Lafrance</li><li>(G) Nobert : Paiement à Lacombe</li><li>(G) Des Entreprises : Entrée STO à des Affaires</li><li>(G) Paiement : des Entreprises à Davidson</li><li>(H) Labelle : Montclair à Gamelin</li><li>(A) Eardley : Front à des Allumettières</li></ul>	
Amélioration chemin en gravier	570 \$
Pavage réseau local: <ul style="list-style-type: none"><li>(A) Rue Terrasse-Eardley (Nord) de Edward-Langton-Quirk à Front</li><li>(A) Rue Bourgeau Sud de Louis-Saint-Laurent à Chartier</li><li>(A) Rue Bourgeau Sud de Chartier à Louis-Saint-Laurent</li><li>(A) Rue de Chartier de Cormier à Bourgeau Sud</li><li>(H) Rue Noël de Jean-Proulx à Fin nord</li><li>(H) Rue Wellington de Eddy à Montcalm</li><li>(H) Rue Quartz de Cité-des-Jeunes à Galène</li></ul>	4 000 \$

# Détail des interventions (suite)

## Programme de réfection du réseau routier


Année 2019 – Liste des travaux de pavage (suite)	Montants (exprimé en milliers \$)
<p>Pavage réseau local (suite):</p> <ul style="list-style-type: none"><li>• (H) Rue Jeanne-d'Arc de Moussette à Boulevard Saint-Joseph</li><li>• (H) Rue Nicolet de Moussette à Boulevard Saint-Joseph</li><li>• (G) Rue Hart de Alban-Lavigne à Luck</li><li>• (G) Rue Joseph-Demontigny de Généreux à Lafrance</li><li>• (G) Rue Généreux de La Vérendrye à Filiatreault</li><li>• (G) Rue Lahaie de Nobert à Lahaie (boucle)</li><li>• (G) Rue Lahaie de Lahaie (boucle) à Greene</li><li>• (G) Rue Sauternes de Davidson Ouest à Fin sud</li><li>• (G) Rue Colette de Claude à Cannes</li><li>• (G) Rue Claude de Mont-Luc à Stéphane</li><li>• (G) Rue Greene de Lahaie (N) à Lahaie (S)</li><li>• (G) Rue Leboeuf de Nobert à Greene</li><li>• (MA) Rue Hérault de Neuville à Fin nord</li><li>• (B) Rue Allaire de 40 m. Nord Acres à Pierre-Laporte</li><li>• (B) Rue Brewer de Maclaren Est à Belter</li></ul>	
<b>TOTAL:</b>	<b>25 570 \$</b>



# Détail des interventions (suite)

## Programme de réfection du réseau routier


Année 2020 – Liste des travaux de pavage	Montants (exprimé en milliers \$)
<p>Réseau routier - artères et collectrices :</p> <ul style="list-style-type: none"><li>• Trottoirs et bordures</li><li>• Traitement de fissures</li><li>• Rapiéçage</li><li>• Méga-rapiéçage</li><li>• (A) Réfection Vieux Aylmer : Brook, Douglas, Derwin et Helenore</li><li>• (H) Papineau : Saint-Jacques et Leduc (Bassin 70)</li><li>• (H) Maisonneuve : Hôtel-de-Ville à Papineau</li><li>• (G) Sillery : Le Baron à la Gappe</li><li>• (G) P.-Labine : Davidson à Main</li><li>• (G) Chambord : Lorrain à Labrosse</li><li>• (H) D'Edmonton : Adrien-Robert à Adrien-Robert</li><li>• (A) Cook : Simmons à Vanier</li><li>• (A) Samuel-Edey : McConnell à Allumettières</li><li>• (A) Corse : Foran à Wilfrid-Lavigne</li></ul>	23 000 \$



# Détail des interventions (suite)

## Programme de réfection du réseau routier

Année 2020 – Liste des travaux de pavage (suite)	Montants (exprimé en milliers \$)
Réseau routier - artères et collectrices (suite): <ul style="list-style-type: none"><li>(G) A.-Gibeault : P.-Labine à Malartic</li><li>(G) Des Flandres : Picardie à D’Auvergne</li><li>(G) Cannes : Mont-Luc à de La Pocatière</li><li>(G) Châteauguay : Des Sables à Saguenay</li><li>(H) Chouinard : Riel à Jolicoeur</li><li>(G) Chemin St-Thomas : Lorrain à Fogarty</li><li>(H) Fournier : Sacré-Cœur à Promenade du Lac-Leamy</li><li>(G) Gréber : Jacques-Cartier à Bruyère</li><li>(G) De La Gappe : bretelle Est (A-50) à Gréber</li><li>(A) McConnel : Samuel-Edey à Vanier</li></ul>	
Amélioration chemin en gravier	570 \$
Reprofilage de fossés	330 \$



# Détail des interventions (suite)

## Programme de réfection du réseau routier

Année 2020 – Liste des travaux de pavage (suite)	Montants (exprimé en milliers \$)
<p>Pavage réseau local:</p> <ul style="list-style-type: none"><li>• (A) Rue Cook de Perry à Beaumont</li><li>• (A) Rue Chablis d'Élizabeth à Riesling</li><li>• (A) Rue Valencia de Barsac à Fin Nord</li><li>• (A) Rue Anjou de Valencia à Barsac</li><li>• (A) Rue Malbec d'Anjou à Bordeaux</li><li>• (H) Rue Champlain de Dusseault à Notre-Dame-de-l'île</li><li>• (H) Rue Mayburry de Boulevard des Trembles à Boulevard des Trembles</li><li>• (G) Rue Vienneau (Nord) de Magnus à Fin nord</li><li>• (G) Rue Vienneau (Sud) de Magnus à Fin sud</li><li>• (G) Rue La Madeleine de Fernand-Arvisais à Labrosse</li><li>• (G) Rue Sainte-Rosalie de Saint-Josaphat à Saint-Rosaire</li><li>• (G) Rue Willard de Magnus Est à Saint-René Est</li><li>• (G) Rue McMillan de Magnus Est à Saint-René Est</li><li>• (G) Rue Magnus Est de Main à Saint-René Est</li><li>• (MA) Rue Châtelet de Strasbourg à Trois-Moulins</li><li>• (B) Rue Charette de Pierre-Laporte à Bertrand</li></ul>	4 000 \$
<b>TOTAL:</b>	<b>27 900 \$</b>

# Détail des interventions (suite)

## Programme de réfection du réseau routier

Année 2021 – Liste des travaux de pavage	Montants (exprimé en milliers \$)
<p>Réseau routier - artères et collectrices :</p> <ul style="list-style-type: none"><li>• Trottoirs et bordures</li><li>• Traitement de fissures</li><li>• Rapiéçage</li><li>• Méga-rapiéçage</li><li>• (H) Papineau : Leduc, Hélène-Duval et Saint-Jacques (Bassin 70)</li><li>• (B) Joseph : d'Oscar-Daniel au nord de Bourbonnais</li><li>• (H) Boulevard Alexandre-Taché : Coopération à Boulevard St-Joseph</li><li>• (A) Lucerne : Vanier à Frank-Robinson</li><li>• (H) Boulevard Alexandre-Taché : Samuel de Champlain à l'est de Saint-Raymond</li><li>• (H) De la Carrière : d'Edmonton à Montclair</li><li>• (G) La Vérendrye : Gréber à Ernest-Gaboury</li><li>• (G) La Vérendrye : Ernest-Gaboury à de l'Hôpital</li><li>• (G) De La Cité : Maloney à Lausanne</li><li>• (B) Bertrand : Pierre-Laporte à 100 m à l'ouest de Georges</li><li>• (G) De l'Hôpital de Maloney à Saint-René</li><li>• (G) De l'Hôpital de Saint-René à la Vérendrye</li></ul>	25 000 \$

# Détail des interventions (suite)

## Programme de réfection du réseau routier

Année 2021 – Liste des travaux de pavage	Montants (exprimé en milliers \$)
Réseau routier - artères et collectrices (suite) : <ul style="list-style-type: none"><li>(MA) Des Laurentides de Chemin Montréal Ouest à de Neuville</li><li>(B) Joseph de Nord de Bourbonnais à Belter</li><li>(A) Bagot de Parker à Broad</li><li>Autres artères et collectrices à planifier.</li></ul>	
Amélioration chemin en gravier	570 \$
Reprofilage de fossés	330 \$
Pavage réseau local: <ul style="list-style-type: none"><li>(A) Rue Bourgeau Nord de Louis-Saint-Laurent à Terrasse-Eardley</li><li>(A) Rue Robert-Wright de Prentiss à Broad</li><li>(A) Rue Glenwood de Belmont à Fraser</li><li>(A) Rue Rédemptoristes de Foran à Wilfrid-Lavigne</li><li>(H) Rue Binet de Berri à Richelieu</li><li>(H) Rue Dufferin de Binet à Chanoire-Carrière</li></ul>	5 000 \$

# Détail des interventions (suite)

## Programme de réfection du réseau routier

### Année 2021 – Liste des travaux de pavage (suite)

**Montants**  
(exprimé en milliers \$)

#### Pavage réseau local (suite) :

- (H) Rue Amherst de Moussette à Bisson
- (H) Rue Fortier de Binet à Montclair
- (H) Rue Boudrias de Alexandre-Taché à Lucerne
- (H) Rue Prud'homme de Marguerite-Bourgeois à Moussette
- (G) Rue Versailles de Notre-Dame à Maloney Est
- (G) Rue Brébeuf de Gouin à Saint-René Ouest
- (G) Rue Alice d'East à Guy-Millette
- (G) Rue Sylvestre d'Antoine à Lafrance
- (G) Rue Hilcrest de Landreville à Main
- (G) Rue Confédération de Pointe-Gatineau à Fin Ouest
- (G) Rue Louis-Riel de Lafrenière à Fin Ouest
- (G) Rue Antoine de Saint-René Ouest à Joseph-Demontigny
- (MA) Rue Bouchard d'Aréna (ouest) à Aréna (est)
- (B) Rue Thibault de Dollard à Thibault (Fin Sud)
- (B) Rue Curé-Roy de Pierre-Laporte à Trudel
- (B) Rue MacLachlan de 600 m Nord à Matte

**TOTAL:**

**30 900 \$**

# Détail des interventions (suite)

## Programme de réfection du réseau routier

Année 2022 – Liste des travaux de pavage	Montants (exprimé en milliers \$)
Réseau routier : <ul style="list-style-type: none"><li>• Trottoirs et bordures</li><li>• Traitement de fissures</li><li>• Rapiéçage</li><li>• Méga-rapiéçage</li><li>• (G) Touraine : nord d’Auvergne – Rue Bourgogne</li><li>• (H) Rue Lois (Bassin 70)</li><li>• (G) Bellehumeur : de la Savane à Maloney</li><li>• (H) Sacré-Cœur : Maisonneuve à Laurier</li><li>• (A) Front : Eardley à Principale</li><li>• (G) Saint-Louis : Rodolphe à Gréber</li><li>• (H) Mont-Bleu : Des Groseilliers à Boulevard Saint-Joseph</li><li>• (G) Saint-René Ouest : de l’Hôpital à Gréber</li><li>• (G) Davidson Est : Labrosse à La Vérendrye</li><li>• (G) Paiement : Maloney à Carrefour</li><li>• (A) Vermont : Vanier à 1,5 km vers l’est (courbe)</li><li>• (A) Perry de Eardley à Antoine-Boucher</li></ul>	25 000 \$

# Détail des interventions (suite)

## Programme de réfection du réseau routier

Année 2022 – Liste des travaux de pavage	Montants (exprimé en milliers \$)
<p>Réseau routier :</p> <ul style="list-style-type: none"><li>• (A) Perry de Antoine-Boucher à Pink</li><li>• (A) Antoine-Boucher de Perry à Raton-Laveur</li><li>• (A) Vernon de 1,5 km à l'est de Vanier à Pink</li><li>• (G) La Vérendrye De l'Hôpital à Paiement</li><li>• (G) Bellehumeur de Maloney à De La Gappe</li><li>• (H) Alexandre-Taché de Saint-Raymond à Saint-Dominique</li><li>• Autres artères et collectrices à venir.</li></ul>	
Amélioration chemin en gravier	570 \$
Reprofilage de fossés	330 \$
<p>Pavage réseau local:</p> <ul style="list-style-type: none"><li>• (A) Rue North de Parker à Broad</li><li>• (A) Rue McLean de Corse à Fin Nord</li><li>• (A) Rue Brook de Front à Eardley</li></ul>	5 000 \$



# Détail des interventions (suite)


## Programme de réfection du réseau routier

Année 2022 – Liste des travaux de pavage (suite)	Montants (exprimé en milliers \$)
<p>Pavage réseau local (suite) :</p> <ul style="list-style-type: none"><li>• (A) Rue Klock de Baillie à Cook</li><li>• (A) Rue Champêtre de Lucerne à Fin Nord</li><li>• (H) Rue Courcelette de Laurier à Maisonneuve</li><li>• (H) Rue Richelieu de Dumas à Gamelin</li><li>• (H) Rue Sherbrooke de Moussette à Saint-Joseph</li><li>• (G) Rue Fortin de Saint-Louis à Jacques-Cartier</li><li>• (G) Rue Jacques-Cartier de Gréber à Saint-Louis</li><li>• (G) Rue Mondoux de Gouin à Saint-René</li><li>• (G) Rue Céline de Cannes à Panorama</li><li>• (G) Rue des Géraniums de Labrosse à Fin Est</li><li>• (G) Rue Cavalier-De La Salle de Guy-Millette à Labrosse</li><li>• (G) Rue Léger de Notre-Dame à Monseigneur-Lemieux</li><li>• (G) Rue Castillou de Monte-Carlo à Cannes</li><li>• (MA) Rue Dugal d'Aréna à Servantes</li><li>• (MA) Rue Lombard d'Aréna à Fin Nord</li><li>• (B) Rue Patenaude de Georges à Arthur-Gratton</li></ul>	
<b>TOTAL:</b>	<b>30 900 \$</b>

# Détail des interventions (suite)

## Programme de réfection d'aqueduc et d'égout

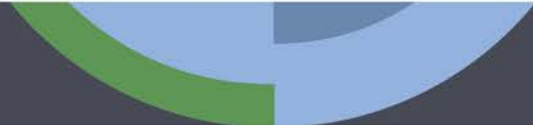
Année 2018 – Liste des travaux en aqueduc et égouts	Montants (exprimé en milliers \$)
<p>Aqueduc et égout :</p> <ul style="list-style-type: none"><li>• (A) Réfection Vieux Aylmer : Eardley : du Couvent à Front</li><li>• (G) Collecteur Mondoux : Phase 9 et 10 : la Fayette, Saint-Marc et Magnus Ouest</li><li>• (H) Papineau : Ludger-Duvernay, Garneau et Charlevoix (bassin 70)</li><li>• Réfections ponctuelles sur les infrastructures pour les travaux routiers 2018 : rues Thomas Kelly, Acres, Adrien-Robert, Forteresse, Avenue Gatineau.</li><li>• (G) Reconstruction complète de la rue Notre-Dame : du boulevard Labrosse à chemin du Lac.</li><li>• (A) Bouclage aqueduc, secteur Aylmer. Ajout de diverses conduites d'aqueduc pour éliminer les bouts morts et l'eau colorée ainsi que renforcer la pression du réseau d'aqueduc dans le secteur d'Aylmer. Bouclage avenues + Patrimoine à Valencia.</li><li>• (H) Boulevard Saint-Joseph : de la rue Graham à la rivière. Construction de l'exutoire pluvial.</li><li>• (H) Boulevard Saint-Joseph : reconstruction complète : des Allumettières à Dumas.</li></ul>	24 910 \$



# Détail des interventions (suite)

## Programme de réfection d'aqueduc et d'égout

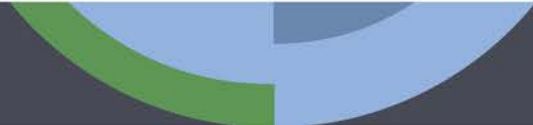
Année 2018 – Liste des travaux en aqueduc et égouts (suite)	Montants (exprimé en milliers \$)
Inspections télévisées des réseaux d'égouts	485 \$
Survères – études de bassins problématiques	240 \$
Tuyaux de tôles ondulés galvanisés (TTOG): <ul style="list-style-type: none"><li data-bbox="208 558 1103 590">(A) Réfection du chemin Vanier : entre Lucerne et le chemin d'Aylmer</li></ul>	1 250 \$
Régler la problématique liée à l'eau colorée: <ul style="list-style-type: none"><li data-bbox="208 645 1306 710">(A) Remplacement d'aqueduc secteur Lakeview, Phase 1, incluant la réfection des rues Vétérans, Crescent sud et Crescent nord.</li><li data-bbox="208 716 1219 781">(G) Remplacement de l'aqueduc secteur de la rue Ducerre, incluant la réfection partielle de l'égout sanitaire et pavage.</li><li data-bbox="208 787 1020 820">(A) Remplacement de l'aqueduc sur la rue Christophe-Colomb.</li></ul>	5 750 \$
Bassin de rétention	2 620 \$
<b>TOTAL:</b>	<b>35 255 \$</b>



# Détail des interventions (suite)

## Programme de réfection d'aqueduc et d'égout

Année 2019 – Liste des travaux en aqueduc et égouts	Montants (exprimé en milliers \$)
<p>Aqueduc et égout :</p> <ul style="list-style-type: none"><li>• Travaux ponctuels</li><li>• (A) Réfection Vieux Aylmer : Eardley : du Couvent à Front</li><li>• (B) Dollard : Thibault à Sauvé</li><li>• (H) Rue Kent (Papineau) (bassin 70)</li><li>• (G) Collecteur pluvial Main : de la rivière à Saint-André</li><li>• (B) Réfection des infrastructures sur les rues locales 2019 : Rues Hart et Allaire.</li><li>• (MA) Réfection des services municipaux Chemin de Montréal Est – Phase 4 (au sud du Chemin de Montréal Est – Napoléon, Rémi-Lavergne, Deslauriers, des Frères-Moncion et Lombard.</li><li>• (A) Construction d'aqueduc et d'égout sanitaire sur le chemin Eardley entre Front et Allumettières.</li><li>• (H) Boulevard Saint-Joseph : Reconstruction complète d'Allumettières à Dumas.</li><li>• (H) Boulevard Saint-Joseph : Reconstruction complète de Montclair à Saint-Raymond.</li></ul>	25 080 \$



# Détail des interventions (suite)

## Programme de réfection d'aqueduc et d'égout

Année 2019 – Liste des travaux en aqueduc et égouts (suite)	Montants (exprimé en milliers \$)
Tuyaux de tôles ondulés galvanisés (TTOG): <ul style="list-style-type: none"><li>• Travaux de remplacement de conduites T.T.O.G. incluant de 2100 mm – Boulevard La Gappe (300 \$)</li></ul>	1 600 \$
Régler la problématique liée à l'eau colorée: <ul style="list-style-type: none"><li>• (A) Remplacement d'aqueduc secteur Lakeview, incluant la réfection des rues, phase 2 : rues Crescent nord, Oval, North Arm, Howard et Lakeview.</li><li>• (H) Remplacement d'aqueduc secteur Val-Tétréau - Phase 1, incluant la réfection d'infrastructures - Rues Lucerne, Belleau et Lanaudière.</li></ul>	6 000 \$
Surverses: <ul style="list-style-type: none"><li>• Correction des bassins problématiques liés aux surverses (13 secteurs) Plan de gestion des débordements : Phase 1</li></ul>	1 200 \$
Bassin de rétention: <ul style="list-style-type: none"><li>• Corrections d'urgence – Stabilité des pentes aux divers bassins versants</li></ul>	2 400 \$
<b>TOTAL:</b>	<b>36 280 \$</b>

# Détail des interventions (suite)

## Programme de réfection d'aqueduc et d'égout

Année 2020 – Liste des travaux en aqueduc et égouts	Montants (exprimé en milliers \$)
<p>Aqueduc et égout :</p> <ul style="list-style-type: none"><li>• Travaux ponctuels</li><li>• (H) Papineau : Saint-Jacques et Leduc (bassin 70)</li><li>• (A) Réfection Vieux-Aylmer : Brook, Douglas, Derwin et Helenore.</li><li>• (G) Réfection des infrastructures sur les rues locales 2020 : rue La Madeleine et Magnus Est.</li><li>• (H) Réhabilitation du collecteur des Fées : Ruisseau à Hanson.</li><li>• (H) Boulevard Saint-Joseph : Reconstruction complète de Graham à des Allumettières.</li><li>• (H) Boulevard Montclair et rue Berri : reconstruction complète de Carrière à Gamelin.</li><li>• (G) Bouclage aqueduc – boulevard Gréber incluant VRP et de Cannes: entre Stéphane et Lapocatière.</li><li>• (H) Bouclage Allumettières et des Grives : Construction d'une conduite d'aqueduc au sud du boulevard des Allumettières au boulevard des Grives (sud) incluant 3 vannes de réduction de pression.</li><li>• (H) Séparation des réseaux d'égout, secteur Saint-Jean-Bosco au nord des Allumettières – Phase 7 (rues Montmorency, Richelieu, Davies). (Surverse H-14 éliminée).</li><li>• (MA) Réfection des infrastructures du chemin de Montréal Est, phase 5 (subvention MTQ – pavage).</li></ul>	37 195 \$

# Détail des interventions (suite)

## Programme de réfection d'aqueduc et d'égout

Année 2020 – Liste des travaux en aqueduc et égouts (suite)	Montants (exprimé en milliers \$)
Aqueduc et égout (suite): <ul style="list-style-type: none"> <li>• (B) Réfection des services municipaux rue Joseph : de l'avenue Buckingham à Oscar-Daniel.</li> <li>• (G) Reconstruction complète de la rue Notre-Dame : du boulevard Labrosse à chemin du Lac.</li> <li>• (G) Collecteur Mondoux : Phase II, rues Brébeuf, Saint-Jean, Georges-Dor au sud de Magnus Ouest et François – Séparation des égouts</li> </ul>	
Régler la problématique liée à l'eau colorée: <ul style="list-style-type: none"> <li>• (H) Remplacement d'aqueduc secteur Val-Tétreau – Phase 2, incluant la réfection des autres infrastructures et un bouclage – Alexandre-Taché</li> </ul>	2 000 \$
Surverses: <ul style="list-style-type: none"> <li>• Correction des bassins problématiques liés aux surverses (13 secteurs) Plan de gestion des débordements : Phase 2</li> </ul>	2 000 \$
Bassin de rétention: <ul style="list-style-type: none"> <li>• (G) Correction de stabilité des pentes dans le ruisseau Wabassée et la rue de Cap-aux-Meules.</li> <li>• (G et H) Corrections aux barrages des bassins de rétention (loi sur les barrages) – bassins Nobert et Ruisseau de la Brasserie.</li> </ul>	2 285 \$
<b>TOTAL:</b>	<b>43 480 \$</b>

# Détail des interventions (suite)

## Programme de réfection d'aqueduc et d'égout

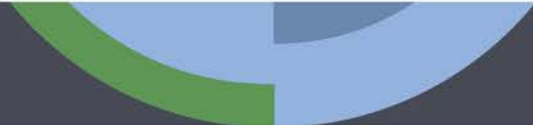
Année 2021 – Liste des travaux en aqueduc et égouts	Montants (exprimé en milliers \$)
<p>Aqueduc et égout :</p> <ul style="list-style-type: none"><li>• Travaux ponctuels</li><li>• (H) Papineau : Leduc, Hélène-Duval et Saint-Jacques (Bassin 70)</li><li>• (B) Joseph : d'Oscar-Daniel à Jean-Louis-Champagne</li><li>• Réfection des infrastructures sur les rues locales 2021 : Boudria, Antoine, Hillcrest et Alice.</li><li>• Débranchement des purges automatiques (15).</li><li>• Ajouts de conduites d'aqueduc (bouclage) pour renforcement du réseau:<ul style="list-style-type: none"><li>○ Secteur Aylmer: Du Verger</li><li>○ Secteur Gatineau: Léveillé à Labrosse, Desrosiers à Lorrain, Berthiaume – Michell, lien Louis-Riel à la Gappe</li><li>○ Secteur Buckingham: Georges -de Pierre-Laporte au sud de Foucault, Pierre-Laporte et McLaren</li></ul></li><li>• (H) Séparation des réseaux d'égouts, secteur Saint-Jean-Bosco au nord des Allumetières – Phase 8, rues Rouleau, Montmartre, Bisson.</li><li>• (H) Réhabilitation du collecteur des Fées : Hanson à Graham.</li><li>• (H) Boulevard Saint-Raymond et rue Berri : reconstruction complète de Gamelin à Archambault</li></ul>	31 230 \$



# Détail des interventions (suite)

## Programme de réfection d'aqueduc et d'égout

Année 2021 – Liste des travaux en aqueduc et égouts (suite)	Montants (exprimé en milliers \$)
Tuyaux de tôles ondulés galvanisés (TTOG): <ul style="list-style-type: none"><li>• Travaux de remplacement des conduites T.T.O.G.</li></ul>	4 200\$
Régler la problématique liée à l'eau colorée: <ul style="list-style-type: none"><li>• (H) Remplacement d'aqueduc secteur Val-Tétreau – Phase 3, incluant la réfection des autres infrastructures – Alexandre-Taché et Roussillon.</li></ul>	2 000 \$
Surverses: <ul style="list-style-type: none"><li>• (H) Réfection des services municipaux: rues Champlain, Saint-Florent, Sainte-Hélène, Saint-Etienne et de l'Hôtel-de-Ville (surverses H-17,H-20 et H-27 éliminées) - Bassin 70.</li></ul>	3 200 \$
Bassin de rétention: <ul style="list-style-type: none"><li>• Correction de stabilité des pentes dans divers bassins versants.</li><li>• (B) Construction du bassin de rétention - Chemin Lépine .</li></ul>	3 650 \$
<b>TOTAL:</b>	<b>44 280 \$</b>



# Détail des interventions (suite)

## Programme de réfection d'aqueduc et d'égout

Année 2022 – Liste des travaux en aqueduc et égouts	Montants (exprimé en milliers \$)
<p>Aqueduc et égout :</p> <ul style="list-style-type: none"><li>• Travaux ponctuels</li><li>• (G) Touraine : Bourgogne : d'Auvergne à Orly</li><li>• (H) Lois : de Lorimier à Montcalm - Bassin 70</li><li>• (G) Collecteur pluvial Main : Saint-André vers le nord</li><li>• (H) Alexandre-Taché : Coopération à Boulevard Saint-Joseph</li><li>• Rues locales : réfection des services municipaux d'aqueduc et d'égouts : rues Mondoux, de Castillou, Lombard et Brook.</li><li>• Ajouts de conduites d'aqueduc (bouclages) pour renforcement du réseau<ul style="list-style-type: none"><li>○ Secteur Gatineau: De Rimouski, Pont Alonzo</li></ul></li><li>• (G) Collecteur Mondoux : relocalisation du pluvial Laviolette - Phase 17</li><li>• (H) Réfection des services municipaux – Notre-Dame-de-l'Île et Marston (surverse H-32 éliminée) - Bassin 70.</li><li>• Poursuite des recommandations – Ruisseau Leamy (Inondation de 2011)</li><li>• Corrections problèmes d'égouts : bas-fond, refoulement</li><li>• (MA) Bassin chemin Montréal Est : phase 6, complément du réseau pluvial</li><li>• Réfection des réservoirs d'égouts : Isabelle, de la Guadeloupe et du Curé André-Pressault</li></ul>	25 915 \$

# Détail des interventions (suite)


## Programme de réfection d'aqueduc et d'égout

Année 2022 – Liste des travaux en aqueduc et égouts (suite)	Montants (exprimé en milliers \$)
<p>Régler la problématique liée à l'eau colorée:</p> <ul style="list-style-type: none"><li>• (G) Séparation des réseaux d'égout : Touraine – Phase 8 Bourgogne : Orly à avenue de Gatineau et la rue Orly.</li><li>• (G) Séparation des égouts : secteur Touraine (nord d'Auvergne) - Phase 9 : rues Saint-Rémy et Plaisance.</li><li>• (G) Collecteur Mondoux : séparation des réseaux, phase 12 : rues Brébeuf, Hillcrest, Hillside et Magnus Ouest (Saint-Jean à François).</li><li>• (G) Collecteur Mondoux : séparation des réseaux Phase 13: rues Saint-Jean (Nord) et Georges-Dor (Nord) .</li></ul>	11 615 \$
<p>Tuyaux de tôles ondulés galvanisés (TTOG):</p> <ul style="list-style-type: none"><li>• Travaux de remplacement des conduites</li></ul>	4 250 \$
<p>Bassin de rétention:</p> <ul style="list-style-type: none"><li>• Correction de divers problèmes d'érosion et corrections aux divers bassins versants.</li><li>• Correction sur des problèmes d'érosion.</li><li>• (B) Construction du bassin de rétention – Chemin Lépine .</li></ul>	7 000 \$
<b>TOTAL:</b>	<b>48 780 \$</b>

## Détail des interventions (suite)

Nouveaux trottoirs en milieu bâti : 470 000 \$ / an

Année	Rue	De	À
2018	(G) La Baie	Onésime	Pointe-Gatineau
	(G) Moreau	Donald-Saint-Jacques	Sud (trottoir existant)
	(G) Pierre-Lafontaine	Charles-Carrière	Iberville Ouest
	(G) Bel-Air	Pasteur	Ouest (trottoir existant)
	(G) Boulevard Labrosse	Davidson Est	A.-Gibeault
	(H) Brodeur	Lac-des-Fées	Lionel-Émond
	(A) Broad	École des Trois-Portages	Polyvalente (entrée nord)
	(A) Paul-Verlaine (asphaltage du sentier piéton entre deux rues)	Chemin d'Aylmer	Paul-Verlaine



# Détail des interventions (suite)

## Sentiers récréatifs – développement – travaux approuvés

Année de réalisation	Soldes disponibles	Commentaires
Étude de faisabilité boulevard Lucerne, entre le pont Champlain et la rue Belleau		
2016	30 000 \$	<ul style="list-style-type: none"><li>Étude de faisabilité en cours</li></ul>
Sentier Rivière Gatineau Est (St-Louis)		
2016	184 000 \$	<ul style="list-style-type: none"><li>L'Étude d'impact et d'avant projet préliminaire. Ne sera pas octroyée par la Ville. Étude à venir - MTMDET.</li></ul>
Sentier Manoir des Trembles, entre le boulevard des Grives et le sentier des Pionniers		
2017	28 200 \$	<ul style="list-style-type: none"><li>Tronçons d'environ 30 m, sera inclus à un projet de bouclage d'aqueduc, requiert l'approbation de la CCN.</li></ul>

# Détail des interventions (suite)

## Sentiers récréatifs – développement – travaux approuvés (suite)

Année de réalisation	Soldes disponibles	Commentaires
Piste cyclable : Boulevard de la Cité, entre La Vérendrye et St-René, et entre Du Carrefour et de la Gappe		
2017	160 000 \$	<ul style="list-style-type: none"><li>• En attente d'un lien réalisé par la STO entre Du Carrefour et St-René.</li><li>• Le projet de la STO a été refusé par le MTMDET.</li><li>• L'étude de la circulation pour le projet des 4 glaces dans le secteur analysera les besoins en déplacement cyclable.</li></ul>
Sentier de la Ferme Moore (entre le sentier de la CCN et le boulevard de Lucerne)		
2018	261 376 \$	<ul style="list-style-type: none"><li>• Autorisation obtenu de la CCN.</li></ul>
Sentier du Plateau entre la rue Robert-Pilon et le sentier des Pionniers		
2018	113 000 \$	<ul style="list-style-type: none"><li>• À démarrer lorsque la Ville sera propriétaire du terrain.</li><li>• Préparation des plans et devis en cours.</li><li>• Sous réserve d'obtention des autorisations du MDDELCC.</li></ul>
Sentier des Fées (entre des Grives et des Ruisseaux) et des Ruisseaux (entre des Fées et du Plateau)		
2018	1 282 000 \$	<ul style="list-style-type: none"><li>• Préparation des plans et devis en cours, Sous réserve autorisations du MDDELCC.</li></ul>

# Détail des interventions (suite)

## Sentiers récréatifs – développement – travaux approuvés (suite)

Année de réalisation	Soldes disponibles	Commentaires
Sentier Champlain, entre McConnell et chemin d'Aylmer		
2018	650 000 \$	<p>La CCN est responsable du sentier.</p> <ul style="list-style-type: none"><li>• Préparation des plans et devisa en cours. Travaux prévus en 2018 sous réserve d'obtention des autorisations de la CCN et du MDDELCC.</li><li>• Sentier Champlain, entre chemin d'Aylmer et Lucerne: Un lien cyclable est prévu être intégré sur l'artère principal du projet promoteur des Terrasses de l'Ambassade. Un corridor en faveur de la Ville est réservé dans le projet pour créer un lien récréatif futur.</li></ul>
Sentier des Allumettières, entre le ruisseau de la Brasserie et la rue Morin		
À venir	855 000 \$	<ul style="list-style-type: none"><li>• L'étude de faisabilité a été réalisé conjointement avec la STO.</li><li>• Le projet de la STO n'a pas été approuvé par le MTMDET.</li><li>• Un nouveau projet a été présenté par la STO qui est en attente d'autorisation de la part du MTMDET.</li><li>• La Ville souhaite réaliser ce tronçon de chantier conjointement avec les travaux de la STO.</li></ul>

# Détail des interventions (suite)

## Sentiers récréatifs – développement – travaux proposés

Année de réalisation	Coûts	Commentaires
		Boulevard Alexandre-Taché - Piste multifonctionnelle du côté sud – Tronçon Rapibus-Montcalm
À venir	175 000 \$	
		Boulevard Cité-des-Jeunes - Piste multifonctionnelle du côté est - entre les boulevards Riel et des Hautes-Plaines
À venir	300 000 \$	
		Boulevard Maloney - Piste multifonctionnelle et bandes cyclables - entre Cheval-Blanc et le pont Mitchell
À venir	450 000 \$	
		Rue Main - Bandes cyclables entre Davidson et La Vérendrye
À venir	300 000 \$	
		Rue Notre-Dame - Bandes cyclables - entre Labrosse et des Sables (5 phases)
À venir	100 000 \$	



# BUDGET 2018

## Plan d'investissements 2018-2022 (volet maintien)

**Service des finances**  
Conseil municipal | 27 au 30 novembre 2017

