





# Parc de la Gatineau

## Légende

- Limite des anciennes terres 
- Piste cyclable 
- Trajet patrimonial 
- Panneaux d'interprétation 

### Points d'intérêt

#### Chemin de la Mine – De la campagne à la ville

- ÉCOLE N° 4 ..... 1
- CIMETIÈRE SAINT-RÉDEMPTEUR ..... 2
- FERME OÙ ON GARDAIT DES CHEVAUX ..... 3
- FERME BENEDICT ..... 4
- FERME GRIGNON-DENNISON ..... 5
- FERME OLMSTEAD-THIBODEAU-DENNISON ..... 6
- FERME MAXWELL ..... 7
- FERME MAXWELL-KINGSBURY ..... 8
- MAISON FURRIE ..... 9
- FERME BENEDICT ..... 10
- FERME OLMSTEAD ..... 11
- MINE DE FER ..... 12
- COUPE DE LA GLACE ..... 13
- FERME PINK ..... 14
- FERME MURTAGH ..... 15
- FERME HENDLEY ..... 16

- |                          |   |
|--------------------------|---|
| Coordination :           | Christiane Théberge   |
| Recherche et rédaction : | Gilles Lachance   |
| Collaboration :          | Sonia Blouin, Ville de Gatineau   |
| Révision :               | Michel Bédard, Ville de Gatineau  |
| Photos :                 | Ville de Gatineau, Fonds du Service des arts et de la culture de la Ville de Hull, H015 |
| Photos 2 et 14 :         | Ville de Gatineau   |
| Photo 12 :               | Journal <i>Le Droit</i>   |
| Cartographie :           | Charles Villeneuve<br>La Cartographie Informatisée de l'Outaouais inc.                  |
| Conception :             | desrosiersdesign.com  |

