

# *D'HIER À* AUJOURD'HUI

Anciens noms de rues

de la

Ville de Hull

**Bureau du greffier  
2001**



# TABLE DES MATIÈRES

AVANT-PROPOS .....	III
NOTE AU LECTEUR .....	V
A- .....	1
B- .....	2
C- .....	3
D- .....	5
E- .....	5
F- .....	6
G- .....	7
H- .....	8
I- .....	8
J- .....	8
K- .....	9
L- .....	9
M- .....	10
N- .....	11
O- .....	11
P- .....	11
Q- .....	12
R- .....	13
S- .....	13
T- .....	15
U à Z- .....	16
INDEX ALPHABÉTIQUE .....	17
CARTE DES RUES DU CENTRE-VILLE - 1890 .....	25
CARTE DES RUES DU CENTRE-VILLE - RUES 1929 .....	27



## **AVANT-PROPOS**

Le présent ouvrage origine principalement d'un index sur cartes conservé au bureau du Greffier. Ne connaissant pas les auteurs du fichier, nous avons vérifié les références afin d'en confirmer l'exactitude.

Conçu principalement dans le but d'aider les chercheurs à se "situer" dans les rues de Hull, les notices visent à documenter les anciennes appellations ainsi que celles qui ont été "déplacées". Nous prenons l'exemple de la rue Jumonville (toujours en usage) qui est devenue la rue Brodeur (nom actuel).

Nous ne prétendons pas présenter un document complet, des recherches plus approfondies dans les archives sauront apporter plus de lumière sur les anciens noms de rues. La fusion des villes d'Aylmer, de Buckingham, de Gatineau, de Hull, de Masson-Angers et de la Communauté urbaine de l'outaouais<sup>1</sup> met fin à la compilation du présent ouvrage.

Le lecteur est invité à consulter *Origines des noms de rues de la Ville de Hull* afin de connaître principalement l'histoire des dédicaces des noms de rues actuels, leur date de désignation ou encore à quel thème de secteur elles se rattachent.

Louise Bisson  
archiviste

Décembre 2001

---

1

**Loi portant réforme de l'organisation territoriale municipale des régions métropolitaines de Montréal, de Québec et de l'Outaouais (L. Q. 2000, chap. 56)**



## NOTE AU LECTEUR

Toutes les désignations répertoriées dans le présent ouvrage sont des voies de communications qui ont été fermées ou dont la désignation a été remplacée. Pour une même rue, chaque changement est suivi de la résolution [1916-06-05.7] ou [Résolution 92-302. 1992-05-19] ou du règlement [R-501. 1950-06-12] ayant affecté le changement. Le nom apparaissant en **caractère gras** est la désignation actuelle du tronçon renommé.

L'index sert à repérer, à partir de la désignation actuelle, la ou les désignations antérieures des voies de communications d'aujourd'hui.

Nous incluons deux cartes de l'Île de Hull : 1890 et 1929.





## D'hier à aujourd'hui...anciens noms de rues de la Ville de Hull

### A -

Adelaide, Rue	Nom de rue changé à Lévis [1914-05-04.15] - Nom de rue changé à Boulevard du Sacré-Coeur [1928-08-06.20] - Nom de rue changé à <b>Boulevard Sacré-Coeur</b>
Albert, Rue	En remplacement de la rue Centrale [1894-06-04.5] - Nom de rue changé à <b>Hôtel-de-Ville</b> [1914-05-04.15]
Albert, Rue	Nom de rue changé à <b>Champlain</b> [1894-06-04.5]
Albion, Rue	Nom de rue changé à <b>Dollard</b> [1912-08-19.4]
Alfred, Rue	Nom de rue changé à Salaberry [1914-05-04.15] - Nom de rue changé à <b>Papineau</b> [R-501. 1950-06-12]
Alice, Rue	En remplacement de la rue Victoria [1894-06-04.5] - Nom de rue changé à De Beaujeu [1916-06-05.7] - Nom de rue changé à <b>Beudoin</b> [R-535. 1953-01-20]
Alix, Rue	Nom de rue changé à <b>Glaude</b> [R-501. 1950-06-12]
Alma, Rue	Ouverte [1906-02-01.3] - Remplace la rue Stewart [1908-07-06.11] - Nom de rue changé à <b>Notre-Dame</b> [1912-08-19.4]
Ann, Rue	Nom de rue changé à <b>Garneau</b> [1914-05-04.15]
Archambault, Rue	Nom de rue changé à Thibault [1916-06-05.7] - Fermée [R-327. 1935-10-07]
Armstrong, Rue	Nom de rue changé à De Léry [1916-06-05.7]
Augusta, Rue	Ouverte [1885-10-19.5] - Nom de rue changé à <b>Bégin</b> [1916-06-05.7]
Aube, Rue de l'	Ouverte [Résolution 2000-303. 2000-06-27]. - Nom de rue changé à <b>Rue de l'Embellie</b> [R2757. 2001-10-03]
Autumn, Rue	Nom de rue changé à <b>Carillon</b> [1914-05-04.15]
Aylmer, Chemin d'	Nom de rue changé à boulevard Taché [R-501. 1950-06-12] - Nom de rue changé à boulevard <b>Alexandre-Taché</b> [R-535. 1953-01-20]

## D'hier à aujourd'hui...anciens noms de rues de la Ville de Hull

Aylmer, Rue                                      Nom de rue changé à Jumonville [1916-06-05.7] - Nom de rue changé à **Brodeur** [R-501. 1950-06-12]

### **B -**

Baie, Rue                                         Nom de rue changé à Villiers [1916-06-05.7] - Fermée.

Baillot, Rue                                     En remplacement de la rue Youville [R-501. 1950-06-12] - Fermée [R-591, art. 198. 1979-08-21]

Beaver, Rue                                     Nom de rue changé à Marguerite-Bourgeois - Nom de rue changé à **Allard** [R-501. 1950-06-12]

Beauchamp, Rue                                Nom de rue existant lors de l'annexion d'une partie de Hull-Sud [R-694. 1959-03-03] - Nom de rue changé à **Charron** [R-571, art. 52. 1959-11-17]

Benedict, Rue                                    Nom de rue changé à Pontbriand [1916-06-05.7] - Fermée [R-508. 1951-05-17]

Berges, Rue des                                Ouverte [Résolution 99-463. 1999-10-12] - Nom de rue changé à **rue de l'Anse-aux-Bateaux** [R2757. 2001-10-03]

Berry, Rue                                        En remplacement des rues Joshua et Première [1916-06-05.6] - En remplacement de la rue Marquette [R-571. 1954-09-14] - Nom de rue changé à **Berri**.

Bertrand, Avenue                                Fermée [R-327. 1935-10-07]

Boult, Rue                                        En remplacement des rues Wright et Kings road [1894-06-04.5] - Nom de rue changé à **Laurier**.

Bourassa, Rue                                    Fermée [R-516. 1952-02-05 \ R-591, art 27. 1955-09-20]

Bourget, Rue                                     Nom de rue changé à **Notre-Dame** [1916-06-05.7]

Brewery, Rue                                     Nom de rue changé à **Montcalm** [1912-08-19.4]

Brickyard, Rue                                    Nom de rue existant lors de l'annexion d'une partie de Lucerne [R-1121. 1970-07-20] - Nom de rue changé à **chemin de la Montagne** - Nom de rue changé à **chemin de la Montagne Sud** [Résolution 96-455. 1996-11-05]

## D'hier à aujourd'hui...anciens noms de rues de la Ville de Hull

Bridge, Rue	Nom de rue changé à Reboul [1894-06-04.5] - Nom de rue changé à <b>Dussault</b> [R-571, art. 64. 1961-05-02]
Bridge, Rue	Nom de rue changé à rue du Pont - Nom de rue changé à <b>Eddy</b> [R-501. 1950-06-12]
Brigham, Chemin	Ouvert [1877-11-20.5] - Nom de rue changé à <b>Saint-Raymond</b> [R-535. 1953-01-20]
Brigham, Rue	Nom de rue changé à French [1916-06-05.7]
Britannia, Rue	En remplacement de la rue Lorne [1908-07-06.11] - Nom de rue changé à <b>Maisonneuve</b> [1912-08-19.4]
Brunet, Rue	Nom de rue changé à <b>Dumontier</b> [R-535. 1953-01-20]
Burke, Rue	Nom de rue changé à <b>Gagnon</b> [R-501. 1950-06-12]

## **C -**

Cameron, Chemin	Nom de rue existant lors des annexions de territoire dans Hull-Sud [R-634, R-642, R-694 et R-952-1. 1954-1966] - Nom de rue changé à <b>boulevard du Mont-Bleu</b> [R-571, art. 129. 1968-02-20]
Carrière, Rue	En remplacement de la rue McKenzie [R-501. 1950-06-12] - Nom de rue changé à <b>Dalpe</b> .
Cartier, Rue	Nom de rue changé à <b>Beauchamp</b> [R-535. 1953-01-20]
Cartier, Rue	Nom de rue changé à <b>Plessis</b> [1916-06-05.7]
Catherine, Rue	Nom de rue changé à <b>Charlevoix</b> [1914-05-04.15]
Centrale, Rue	Nom de rue changé à Albert [1894-06-04.5] - Nom de rue changé à <b>Hôtel-de-Ville</b> [1914-05-04.15]
Chamberlin, Rue	Nom de rue changé à Sainte-Foye [1914-05-04.15] - Nom de rue changé à Boulevard du Sacré-Coeur [1928-08-06.20] - Nom de rue changé à <b>Boulevard Sacré-Coeur</b>
Champagne, Croissant	--- [R-571, art 154. 1971-07-20]

## D'hier à aujourd'hui...anciens noms de rues de la Ville de Hull

---

Champagne, Rue	En remplacement de la rue Frank [1916-06-05.7] - Nom de rue changé à <b>Davies</b> [R-501. 1950-06-12]
Chapleau, Rue	En remplacement de la rue Gouin [R-435. 1946-06-03] - Nom de rue changé à <b>Scott</b> [R-501. 1950-06-12]
Charles, Rue	Nom de rue changé à <b>Frontenac</b> [1914-05-04.15]
Charles, Ruelle	Nom de rue changé à rue <b>Aubry</b> [1916-06-05.7]
Charron, Rue	Nom de rue changé à <b>Duquesne</b> [1916-06-05.7]
Chaudière, Rue	Ouverte [1902-10-06.7] - Nom de rue changé à <b>Saint-Rédempteur</b> [1912-08-19.4]
Chaudière, Ruelle	Nom de rue changé à rue <b>Duvernay</b> [1916-06-05.7]
Chelsea, Rue	Nom de rue changé à <b>boulevard Saint-Joseph</b> [1917-08-06.17]
Chéné, Rue	Nom de rue changé à <b>Joffre</b> [1916-06-05.7]
Chevrier, Rue	Nom de rue changé à <b>du Roussillon</b> [1916-06-05.7]
Church, Rue	Nom de rue changé à Saint-James [1912-08-19.4] - Nom de rue changé à <b>Saint-Jacques.</b>
Cité-Étudiante, Boulevard de la	En remplacement de la rue Maurice [R-571, art. 54 (R-923). 1965-11-02] - Nom de rue changé à <b>boulevard de la Cité-des-Jeunes</b> [R-571, art. 54 (R-944). 1966-08-02]
Columbia, Rue	Nom de rue changé à boulevard Saint-Joseph [1917-08-06.19] - Fermée.
Coteau, Rue	Nom de rue changé à <b>Murray</b> [1916-06-05.7]
Courcelette, Rue	En remplacement de la rue Saint-Joseph [1917-08-06.19] - Fermée [R-492. 1949-12-05 \ R-591, art. 160. 71-09-09]
Creekside, Rue	Nom de rue changé à <b>Taylor</b> [R-535. 1953-01-20]

## D'hier à aujourd'hui...anciens noms de rues de la Ville de Hull

### D -

D'Aiguillon, Rue	En remplacement de la rue Lisgar [1916-06-05.7] - Fermée.
Dalhousie, Rue	Nom de rue changé à Jolliet [1916-06-05.7]
De Beaujeu, Rue	En remplacement de la rue Alice [1916-06-05.7] - Nom de rue changé à <b>Beudoïn</b> [R-535. 1953-01-20]
De Léry, Rue	En remplacement de la rue Armstrong [1916-06-05.7]
Desfossés, Rue	Nom de rue changé à <b>Bienville</b> [1916-06-05.7]
Desjardins, Rue	Nom de rue changé à <b>Saint-Jean-Bosco</b> [R-571. art. 7 1956-09-18]
Desjardins, Rue	Nom de rue existant lors de l'annexion d'une partie de Hull-Sud [R-694. 1959-03-03] - Nom de rue changé à <b>Laroche</b> [R-571, art. 51. 1959-11-17]
Deslauriers, Rue	Nom de rue changé à <b>Saint-Raymond</b> [R-415. 1944-11-20]
Deuxième, Rue	Nom de rue changé à <b>Fortier</b> [1916-06-05.7]
Devlin, Rue	Fermée [R-546. 1953-09-16]
Division, Rue	Nom de rue changé à <b>Saint-Jean-Baptiste</b> [1914-05-04.15]
Duc, Rue	Nom de rue changé à <b>Leduc</b> [1912-08-19.4]
Dupuis, Rue	En remplacement de la rue Ravine - Nom de rue changé à <b>Morin</b> [R-535. 1953-01-20]
Durocher, Rue	Nom de rue changé à <b>Glaude</b> [R-571, art. 8. 1956-09-18]
Dussault, Rue	Nom de rue changé à Primco [R-571, art. 49 (R706). 1959-10-06] - Nom de rue changé à <b>Goyette</b> [R-571, art. 49 (R-895). 1965-02-02]

### E -

Eddy, Rue	Nom de rue changé à <b>Lavigne</b> [R-501. 1950-06-12]
Edward, Rue	Nom de rue changé à <b>Montmorency</b> [1916-06-05.7]

## D'hier à aujourd'hui...anciens noms de rues de la Ville de Hull

Elgin, Rue	En remplacement de la rue Wright's Lane [1916-06-05.7] - Fermée [R-591, art. 48. 1957-05-07]
Elizabeth, Rue	Nom de rue changé à Saint-Laurent [1916-06-05.7] - Fermée.
Elizabeth, Rue	Nom de rue changé à Saint-Ours [1916-06-05.7]
Émond, Rue	Nom de rue changé à <b>de Vimy</b> [R-571, art. 19. 1957-06-18]
Émond, Rue	Nom de rue changé à <b>boulevard Lionel-Émond</b> [R-571, art. 192. 1980-02-19]
Étang, Rue de l'	Nom de rue changé à <b>Sainte-Bernadette</b> [R-535. 1953-01-20]
Eugène, Rue	Nom de rue changé à Tracy [1916-06-05.7] - Nom de rue changé à <b>Dumas</b> [R-501. 1950-06-12]
Eugénie, Rue	Nom de rue changé à Montcalm [1894-06-04.5]
Eugénie, Rue	Nom de rue changé à Talon [1916-06-05.7] - Nom de rue changé à <b>Breadner</b> [R-571, art. 20. 1957-06-18]

## **F -**

Farley, Rue	En remplacement de la rue Victoria [1894-06-04.5] - Nom de rue changé à <b>Amherst</b> [1916-06-05.7]
Feely, Rue	Nom de rue changé à <b>Dufferin</b> [[1916-06-05.7]
Ferland, Rue	En remplacement de la rue Ivy [1914-05-04.15] - Nom de rue changé à <b>Gagnon</b> [R-501. 1950-06-12]
First, Rue	Nom de rue changé à Saint-Omer [1894-06-04.5] - Nom de rue changé à <b>Verdun</b> [1917-08-06.19]
Flora, Parc	Nom changé à <b>parc Fontaine</b> [1936-10-05.9]
Flora, Rue	Nom de rue changé à <b>Guertin</b> [1916-06-05.7]
Florence, Rue	Nom de rue changé à Gendron [1916-06-05.7] - Nom de rue changé à <b>Durocher</b> [R-501. 1950-06-12]
Fontaine, Rue	Nom de rue changé à <b>Rouville</b> [1916-06-05.7]

## D'hier à aujourd'hui...anciens noms de rues de la Ville de Hull

Fox, Rue	Nom de rue changé à Lobtinière <sup>[1914-05-04.15]</sup> - Nom de rue changé à <b>Sainte-Bernadette</b> <sup>[R-501. 1950-06-12]</sup>
Frances, Rue	Nom de rue changé à <b>Saint-Hélène</b> <sup>[1914-05-04.15]</sup>
Frank, Rue	Nom de rue changé à Champagne <sup>[1916-06-05.7]</sup> - Nom de rue changé à <b>Davies</b> <sup>[R-501. 1950-06-12]</sup>
French, Rue	En remplacement de la rue Brigham <sup>[1916-06-05.7]</sup>
Frênes, Boulevard des	Thème de secteur - Arbres <sup>[Résolution 86-719. 1986-09-23]</sup> - Nom de rue changé à <b>Frênes, Rue des</b> <sup>[R-571, art. 206. 1997-05-06]</sup>
Frênes, Rue des	Partie changée à <b>Genévriers, Rue des</b> <sup>[R571, ART. 207. 2000-10-31]</sup>
Frênes, Rue des	Partie changée à <b>Cèdres, Rue des</b> <sup>[R571, ART. 208. 2000-10-31]</sup>
Frontenac, Rue	Nom de rue changé à Lafontaine <sup>[1916-06-05.7]</sup> - Nom de rue changé à <b>Binet</b> <sup>[R-501. 1950-06-12]</sup>
<b>G -</b>	
Gamelin, Rue	En remplacement de la rue Maria <sup>[1916-06-05.7]</sup> - Nom de rue changé à <b>Chénier</b> <sup>[R-501. 1950-06-12]</sup>
Gatineau, Chemin de la	Nom de rue changé à boulevard Fournier <sup>[R-501. 1950-06-12]</sup> - Nom de rue changé à boulevard Alphonse-Fournier <sup>[R-535. 1953-01-20]</sup> - Nom de rue changé à <b>boulevard Fournier</b> <sup>[Résolution 85-577. 1985-08-06]</sup>
Gendron, Rue	En remplacement de la rue Florence <sup>[1916-06-05.7]</sup> - Nom de rue changé à <b>Durocher</b> <sup>[R-501. 1950-06-12]</sup>
Georges, Rue	Nom de rue changé à <b>Jogues</b> <sup>[1916-06-05.7]</sup>
Georges-Gauvin, Rue	( -1954) Échevin du quartier 3, de 1915 à 1916 <sup>[R-571, art. 176. 1973-12-04]</sup> - Nom de rue changé à <b>rue de la Guadeloupe</b> <sup>[R-571, art. 193a. 1981-02-03]</sup>
Gérald, Rue	Nom de rue changé à <b>Richelieu</b> <sup>[1916-06-05.7]</sup>
Gouin, Rue	Nom de rue changé à Chapleau <sup>[R-435. 1946-06-03]</sup> - Nom de rue changé à <b>Scott</b> <sup>[R-501. 1950-06-12]</sup>

## D'hier à aujourd'hui...anciens noms de rues de la Ville de Hull

Gravelle, Rue	Nom de rue changé à Antoine-Deveault [R-571, art. 185 (R-1348). 1974-09-03] Nom de rue changé à <b>Deveault</b> [Résolution 85-577. 1985-08-06]
Gravelle, Rue	Fermée [R-598. 1955-12-06]
Guigues, Rue	Fermée
Guy, Rue	Nom de rue changé à Saint-Télesphore [R-88. 1903-07-06] - nom de rue changé à <b>Bagot</b> [1914-05-04.15]
Guyenne, Place de	--- [R-571, art. 125. 1966-05-03]

## H -

Hannah, Rue	Nom de rue changé à <b>Châteauguay</b> [1912-08-19.4]
Harten, Rue	Nom de rue changé à <b>Connaught</b> [1916-06-05.7]
Hayden, Rue	Nom de rue changé à <b>DeLorimier</b> [1916-06-05.7]
Head, Rue	Nom de rue changé à <b>Wright</b> [1894-06-04.5]
Huron, Rue	Nom de rue changé à <b>Montmartre</b> [1916-06-05.7]

## I -

Iberville, Rue	Nom de rue changé à <b>Fontaine</b> [1916-06-05.7]
Inkerman, Rue	Nom de rue changé à <b>Champlain</b> [1908-07-06.11]
Ivy, Rue	Nom de rue changé à Ferland [1914-05-04.15] - Nom de rue changé à <b>Gagnon</b> [R-501. 1950-06-12]

## J -

James, Rue	Nom de rue changé à <b>Crémazie</b> [1916-06-05.7]
Jessie, Rue	Nom de rue changé à Tupper [1914-05-14.15] - Nom de rue changé à <b>Amherst</b> [1916-06-05.7 \ R-501. 1950-06-12]



## D'hier à aujourd'hui...anciens noms de rues de la Ville de Hull

Johsua, Rue                                      Nom de rue changé à Berry [1916-06-05.7] - Nom de rue changé à **Berri**.

Joliet, Rue                                        Louis Joliet, découvreur du fleuve Mississipi [R-571, art. 73. 1961-05-09] - Fermée [R-591, art. 120. 1963-11-19]

Jolliet, Rue                                      En remplacement de la rue Dalhousie [1916-06-05.7]

Jumonville, Rue                                En remplacement de la rue Aylmer [1916-06-05.7] - Nom de rue changé à **Brodeur** [R-501. 1950-06-12]

### **K -**

King's Road                                      Nom de rue changé à Boulton [1894-06-04.5] - Nom de rue changé à **Laurier**.

Kingsmere, Avenue                            Nom de rue changé à **Jeanne d'Arc** [1916-06-05.7]

### **L -**

Lac, Rue    Nom de rue changé à **Laval** [1912-08-19.4]

Lafontaine, Rue                                En remplacement de la rue Frontenac [1916-06-05.7] - Nom de rue changé à **Binet** [R-501. 1950-06-12]

Langevin, Rue                                  Fermée [R-591, art. 161. 1971-09-07]

Langlois, Rue                                    Nom de rue changé à **Richer** [1916-06-05.7]

Lemay, Chemin                                Nom de rue changé à **Mutchmore** [R-571, art. 151A. 1969-05-06]

Lemoyne, Rue                                    Nom de rue changé à **Pharand** [R-535. 1953-01-20]

Lévis, Rue                                        En remplacement de la rue Adelaïde [1914-05-04.15] - Nom de rue changé à Boulevard du Sacré-Coeur [1928-08-06.20] - Nom de rue changé à **Boulevard Sacré-Coeur**.

Lisgar, Rue                                      Nom de rue changé à D'Aiguillon [1916-06-05.7] - Fermée

Long Dam, Rue                                  Nom de rue changé à Montferrand [R-535. 1953-01-20]

## D'hier à aujourd'hui...anciens noms de rues de la Ville de Hull

Lorne, Rue	Nom de rue changé à Britannia [1908-07-06.11] - Nom de rue changé à <b>Maisonneuve</b> [1912-08-19.4]
Lobtinière, Rue	En remplacement de la rue Fox [1914-05-04.15] - Nom de rue changé à <b>Sainte-Bernadette</b> [R-501. 1950-06-12]
Luna, Parc	Nom changé à <b>parc Moussette</b> [1939-02-06.16]
<b>M -</b>	
McKay, Rue	Nom de rue changé à Saint-Rédempteur [R-88. 1903-07-06] - Nom de rue changé à <b>De la Salle</b> [1916-06-05.7]
McKay, Rue	Nom de rue changé à <b>DeMontigny</b> [1916-06-05.7]
McKenzie, Rue	En remplacement de la rue Régina [1916-06-05.7] - Nom de rue changé à Carrière [R-501. 1950-06-12] - Nom de rue changé à <b>Dalpé</b> .
Main, Rue	Nom de rue changé à <b>Promenade du Portage</b> [R-571, art. 189. 1978-09-05]
Marguerite-Bourgeois, Rue	En remplacement de la rue Beaver - Nom de rue changé à <b>Allard</b> [R-501. 1950-06-12]
Maria, Rue	Nom de rue changé à Gamelin [1916-06-05.7] - Nom de rue changé à <b>Chénier</b> [R-501. 1950-06-12]
Marquette, Rue	En remplacement de la rue Printemps [1916-06-05.7] - Nom de rue changé à <b>Morin</b> [R-501. 1950-06-12]
Marquette, Rue	Nom de rue changé à <b>Berri</b> [R-501. 1959-09-14]
Maurice, Rue	En remplacement du chemin de la Mine de Fer [R-535. 1953-01-20 \ R-571, art 54 (R-711). 1959-11-17] - Nom de rue changé à Cité Étudiante [R-535. 1953-01-20] - Nom de rue changé à <b>boulevard de la Cité-des-Jeunes</b> [R-571, art. 54 (R-944). 1966-08-02]
Metcalfe, Rue	Nom de rue changé à Bréboeuf [1916-06-05.7] - Nom de rue changé à <b>Brébeuf</b>
Merisiers, Rue des	Nom de rue changé à rue <b>du Mûrier</b> dans le cadre de la fusion municipale [R571, art. 212. 2001-12-19]

## D'hier à aujourd'hui...anciens noms de rues de la Ville de Hull

Mine, Chemin de la	Nom de rue changé à <b>boulevard de la Cité-des-Jeunes</b> [R571, art. 213. 2001-12-19]
Mine de fer, Chemin de la	Nom de rue changé à <b>Maurice</b> [R-535. 1953-01-20 \ [R-571, art 54. (R-711). 1959-11-17] - Nom de rue changé à <b>Cité Étudiante</b> [R-535. 1953-01-20] - Nom de rue changé à <b>boulevard de la Cité-des-Jeunes</b> [R-571, art 54. (R-944). 1966-08-02]
Montagne, Chemin de la	Nom de rue changé à <b>Gamelin</b> [R-501. 1950-06-12]
Montagne, Chemin de la	Nom de rue changé à <b>Des Conifères</b> [Résolution 92-225. 1992-04-07]
Montagne, Chemin de la	Nom de rue changé à <b>De la Montagne Nord et De la Montagne Sud</b> [Résolution 96-455. 1996-11-05]
Montcalm, Rue	Nom de rue changé à <b>Laramée</b> [R-501. 1950-06-12]
Montferrand, Rue	En remplacement de la rue Long Dam [R-535. 1953-01-20]
Morrisset, Rue	Nom de rue changé à <b>Boucherville</b> [1916-06-05.7]
Mousseau, Rue	Edouard Mousseau, échevin de 1904 à 190 [R-571, art 28 (R-672). 1958-04-16] - Nom de rue changé à <b>Cholette</b> [R571, art. 28 (R702). 1959-09-15]
Municipal, Boulevard	Nom de rue changé à <b>boulevard Moussette</b> [R-501. 1950-06-12]

## **N -**

## **O -**

Ottawa, Rue	Nom de rue changé à <b>Verchères</b> [1916-06-05.7]
Outremont, Rue	Nom de rue changé à <b>Nicolet</b> [1916-06-05.7]

## **P -**

Philémon, Rue	Nom de rue changé à <b>Vaudreuil</b> [1914-05-04.15]
---------------	--

## D'hier à aujourd'hui...anciens noms de rues de la Ville de Hull

Picard, Rue	Romuald Picard, échevin de 1924 à 1926 [R-571, art. 70. 1961-05-09]
Piché, Rue	Nom de rue existant lors de l'annexion d'une partie de Hull-Sud [R-694. 1959-03-03] - Nom de rue changé à <b>Charron</b> [R-571, art. 57. 1960-09-06]
Pitt, Rue	Nom de rue changé à <b>Wright</b> [1894-06-04.5]
Plateau, Rue du	Thème de secteur - Mines et géologie [Résolution 84-91. 1984-03-06] - Nom de rue changé à <b>Grès, Rue du</b> [R-571, art. 205, 1997-05-06]
Plaxton, Rue	Nom de rue changé à <b>Tachereau</b> [1916-06-05.7]
Pommiers, Rue des	Nom de rue changé à <b>Laflamme</b> [R-535. 1953-01-20]
Pont, Rue du	Nom de rue changé à <b>Eddy</b> [R-501. 1950-06-12]
Pontbriand, Rue	En remplacement de la rue Benedict [1916-06-05.7] - Fermée [R-508. 1951-05-17]
Portland, Rue	Nom de rue changé à <b>Dumas</b> [1916-06-05.7]
Première, Rue	Nom de rue changé à Berry [1916-06-05.7] - Nom de rue changé à <b>Berri</b>
Primco, Rue	En remplacement de la rue Dussault [R-571, art.49 (R-706). 1959-10-06] - Nom de rue changé à <b>Goyette</b> [R-571, art. 49 (R-895). 1965-02-02]
Printemps, Rue	Nom de rue changé à Marquette [1916-06-05.7] - Nom de rue changé à <b>Morin</b> [R-501. 1950-06-12]
<b>Q -</b>	
Queen, Rue	Nom de rue changé à Saint-Laurent [1914-05-04.15] - Nom de rue changé à <b>Boulevard Saint-Laurent</b> [Résolution 88-294 1988-05-17]

### R -

Radmore, Boulevard	Nom de rue existant lors de l'annexion d'une partie de Lucerne [R-1121. 1970-07-20] - Nom de rue changé à <b>boulevard des Trembles</b> [R571, art. 156. 1972-06-20]
Ravine, Rue	Nom de rue changé à Dupuis - Nom de rue changé à <b>Morin</b> [R-501. 1950-06-12]
Raymond, Rue	Nom de rue changé à <b>Ducharme</b> [R-415. 1944-11-20]
Père- <b>Reboul</b> , Boulevard	(1827-1877) Père Louis Reboul, pionnier de la Ville de Hull, décédé le 2 mars 1877 [R-571, art. 123. 1967-11-21]
Reboul, Rue	En remplacement de la rue Bridge [1894-06-04.5] - Nom de rue changé à <b>Dussault</b> [R-571, art. 64. 1961-05-02]
Regent, Rue	Nom de rue changé à Saint-Laurent [1914-05-04.15] - Nom de rue changé à <b>Boulevard Saint-Laurent</b> [Résolution 88-294 1988-05-17]
Régina, Rue	Nom de rue changé à McKenzie [1916-06-05.7] - Nom de rue changé à Carrière [R-501. 1950-06-12] - Nom de rue changé à <b>Dalpe</b>
Rock, Rue	Nom de rue changé à Taché [1914-05-04.15] - Nom de rue changé à <b>Pilon</b> [R-501. 1950-06-12]
Russell, Rue	Nom de rue changé à <b>Mance</b> [1914-05-04.15]

### S -

Saint-Adrien, Rue	Nom de rue changé à <b>Tétreau</b> [1916-06-05.7]
Saint-Bernard, Rue	En remplacement de la rue Second [1894-06-04.5] - Nom de rue changé à <b>Saint-Étienne</b> [R-501. 1950-06-12]
Saint-Cuthbert, Rue	En remplacement de la rue Third [1887-05-16.5] - Nom de rue changé à Saint-Laurent [1914-05-04.15] - Nom de rue changé à <b>Boulevard Saint-Laurent</b> [Résolution 88-294 1988-05-17]
Sainte-Adèle, Rue	Nom de rue changé à <b>Prévost</b> [1916-06-05.7]

## D'hier à aujourd'hui...anciens noms de rues de la Ville de Hull

Sainte-Anne, Rue	Nom de rue changé à <b>Belleau</b> [1916-06-05.7]
Sainte-Foye, Rue	En remplacement de la rue Chamberlin [1914-05-04.15] - Nom de rue changé à Boulevard du <b>Sacré-Coeur</b> [1928-08-06.20] - Nom de rue changé à <b>Boulevard Sacré-Coeur</b>
Saint-Ephrem, Rue	Nom de rue changé à <b>Lanaudière</b> [1916-06-05.7]
Saint-James, rue	En remplacement de la rue Church [1912-08-19.4] - Nom de rue changé à <b>Saint-Jacques</b>
Saint-Joseph, Rue	Nom de rue changé à <b>Duhamel</b> [1916-06-05.7]
Saint-Joseph, Rue	En remplacement de la rue Slide [1887-05-16.4] - Nom de rue changé à Courcelette [1917-08-06.19] - <b>Fermée</b> [R-492. 1949-12-05 \ R-591, art. 160. 1971-09-09]
Saint-Laurent, Rue	Nom de rue changé à <b>Barette</b> [1916-06-05.7]
Saint-Léon, Rue	Nom de rue changé à <b>Chateaubriand</b> [1916-06-05.7]
Saint-Maurice, Rue	Nom de rue changé à <b>Viger</b> [1916-06-05.7]
Saint-Omer, Rue	En remplacement de la rue First [1894-06-04.5] - Nom de rue changé à <b>Verdun</b> [1917-08-06.19]
Saint-Ours, Rue	En remplacement de la rue Elizabeth [1916-06-05.7]
Saint-Raymond, Boulevard	Nom de rue changé à <b>boulevard du Casino</b> [Résolution 95-59. 1995-02-21]
Saint-Télesphore, Rue	En remplacement de la rue Guy [R-88. 1903-07-06] - Nom de rue changé à <b>Bagot</b> [1914-05-04.15]
Salaberry, Rue de	En remplacement de la rue Alfred [1914-05-04.15] - Nom de rue changé à <b>Papineau</b> [R-501. 1950-06-12]
Sanche, Rue	Wilfrid Sanche, pionnier du théâtre organisé [R-571, art. 41. 1958-03-18] - <b>Fermée</b> [R-591, art. 70. 1960-01-19]
Second, Rue	Nom de rue changé à Saint-Bernard [1894-06-04.5] - Nom de rue changé à <b>Saint-Étienne</b> [R-501. 1950-06-12]
Septième, Avenue	Nom de rue changé à <b>Bisson</b> [R-501. 1950-06-12]

## D'hier à aujourd'hui...anciens noms de rues de la Ville de Hull

Slide, Rue                                  Nom de rue changé à Saint-Joseph [1887-05-16.4] - Nom de rue changé à Courcelette [1917-08-06.19] - Fermée [R-492. 1949-12-05 \ R-591, art. 160. 1971-09-09]

Stewart, Rue                                Nom de rue changé à Alma [1908-07-06.11] - Nom de rue changé à **Notre-Dame** [1912-08-19.4]

### **T -**

Taché, Boulevard                        En remplacement du chemin d'Aylmer [R-501. 1950-06-12] - Nom de rue changé à **boulevard Alexandre-Taché** [R-535. 1953-01-20]

Taché, Rue                                 En remplacement de la rue Rock [1914-05-04.15] - Nom de rue changé à **Pilon** [R-501. 1950-06-12]

Taggart, Rue                                Nom de rue changé à **Chauveau** [1916-06-05.7]

Talon, Rue                                 En remplacement de la rue Eugénie [1916-06-05.7] - Nom de rue changé à **Breadner** [R-571, art. 20. 1957-06-18]

Terrasse-Chavoin, Rue de la         Nom de rue changé à **rue de la Soeur-Jeanne-Marie-Chavoin** [Résolution 92-302. 1992-05-19]

Thibault, Rue                              En remplacement de la rue Archambault [1916-06-05.7] - Fermée [R-327. 1935-10-07]

Third, Rue                                 Nom de rue changé à Saint-Cuthbert [1894-06-04.5] - Nom de rue changé à Saint-Laurent [1914-05-04.15] - Nom de rue changé à **Boulevard Saint-Laurent** [Résolution 88-294 1988-05-17]

Tracy, Rue                                 En remplacement de la rue Eugène [1916-06-05.7] - Nom de rue changé à **Dumas** [R-501. 1950-06-12]

Tupper, Rue                                En remplacement de la rue Jessie [1914-05-04.15] - Nom de rue changé à **Amherst** [1916-06-05.7 \ R-501. 1950-06-12]

### U à Z -

Union, Rue	Nom de rue [R-571, art. 74. 1961-05-09]
Victor, Rue	Nom de rue changé à <b>Falardeau</b> [1916-06-05.7]
Victoria, Rue	Ouverte 1894-06-04.5] - Nom de rue changé à <b>Coallier</b> [1916-06-05.7]
Victoria, Rue	Nom de rue changé à Alice [1894-06-04.5] - Nom de rue changé à De Beaujeau [1916-06-05.7] - Nom de rue changé à <b>Beaudoin</b> [R-535. 1953-01-20]
Victoria, Rue	Ouverte [1885-10-19.5] - Nom de rue changé à Farley [1894-06-04.5] - Nom de rue changé à <b>Amherst</b> [1916-06-05.7]
Vieux-Port, Rue du	Ouverte [Résolution 2000-93. 2000-03-21] - Nom de rue changé à rue <b>du Havre</b> [R2757. 2001-10-03]
Villiers, Rue	En remplacement de la rue Baie [1916-06-05.7] - Fermée
Wall, Rue	Nom de rue changé à <b>Papineau</b> [1914-05-04.15]
Watters, Rue	Nom de rue existant lors de l'annexion d'une partie de Hull-Sud [R-694. 1959-03-03] - Nom de rue changé à <b>St-Onge</b> [R-571, art. 55. 1959-11-17]
William, Rue	Nom de rue changé à <b>Rochon</b> [1916-06-05.7]
Willoughby, Rue	Nom de rue changé à <b>DeLorimier</b> [1916-06-05.7]
Woburn, Rue	Nom de rue changé à <b>Iberville</b> [1914-05-04.15]
Wright, Rue	Nom de rue changé à Boulton [1894-06-04.5] - Nom de rue changé à <b>Laurier</b> .
Wright's Lane	Nom de rue changé à Elgin [1916-06-05.7] - Fermée. [R-591. art. 48 1957-05-07]
Youville, Rue	Nom de rue changé à Baillot [R-501. 1950-06-12] - Fermée [R-591, art. 198. 1979-08-21]



## INDEX

Alexandre-Taché, Boulevard	
Aylmer, Chemin d' .....	1
Taché, Boulevard .....	14
Allard, Rue	
Beaver, Rue .....	2
Marguerite-Bourgeois, Rue .....	10
Amherst, Rue	
Farley, Rue .....	6
Jessie, Rue .....	8
Tupper, Rue .....	15
Victoria, Rue .....	15
Anse-aux-Bateaux, Rue de l'	
Berges, Rue des .....	2
Aubry, Rue	
Charles, Ruelle .....	4
Bagot, Rue	
Guy, Rue .....	7
Saint-Télesphore, Rue .....	14
Baillot, Rue (fermée)	
Youville, Rue .....	2
Barette, Rue	
Saint-Laurent, Rue .....	13
Beauchamp, Rue	
Cartier, Rue .....	3
Beaudoin, Rue	
Alice, Rue .....	1
De Beaujeu, Rue .....	4
Victoria, Rue .....	15
Bégin, Rue	
Augusta, Rue .....	1
Belleau, Rue	
Sainte-Anne, Rue .....	13
Berri, Rue	
Berry, Rue .....	2
Johsua, Rue .....	8
Marquette, Rue .....	10
Première, Rue .....	12
Bertrand, Rue (fermée) .....	2
Bienville, Rue	
Desfossés, Rue .....	5

## D'hier à aujourd'hui...anciens noms de rues de la Ville de Hull

---

Binet, Rue	
Frontenac, Rue	7
Lafontaine, Rue	9
Bisson, Rue	
Septième, Avenue	14
Boucherville, Rue	
Morrisset, Rue	11
Bourassa, Rue (fermée)	2
Breadner, Rue	
Eugénie, Rue	6
Talon, Rue	14
Brébeuf, Rue	
Metcalf, Rue	10
Brodeur, Rue	
Aylmer, Rue	1
Jumonville, Rue	8
Carillon, Rue de	
Autumn, Rue	1
Casino, Boulevard du	
Saint-Raymond, Boulevard	14
Cèdres, Rue des	
Frênes, Rue des	7
Champlain, Rue	
Albert, Rue	1
Inkerman, Rue	8
Charlevoix, Rue	
Catherine, Rue	3
Charron, Rue	
Beauchamp, Rue	2
Piché, Rue	11
Chateaubriand, Rue	
Saint-Léon, Rue	14
Châteauguay, Rue de	
Hannah, Rue	8
Chauveau, Rue	
Taggart, Rue	14
Chénier, Rue	
Gamelin, Rue	7
Maria, Rue	10
Cholette, Rue	
Mousseau, Rue	11
Cité-des-Jeunes, Boulevard de la	
Cité-Étudiante, Boulevard de la	4
Maurice, Rue	10
Mine de fer, Chemin de la	10

## D'hier à aujourd'hui...anciens noms de rues de la Ville de Hull

---

Mine, Chemin de la .....	10
Coallier, Rue	
Victoria, Rue .....	15
Conifères, Rue des	
Montagne, Chemin de la .....	11
Connaught, Rue	
Harten, Rue .....	8
Courcelette, Rue (fermée)	
Saint-Joseph, Rue .....	4
Slide, Rue .....	14
Crémazie, Rue	
James, Rue .....	8
D'Aiguillon, Rue (fermée)	
Lisgar, Rue .....	4
Dalpé, Rue	
Carrière, Rue .....	3
McKenzie, Rue .....	10
Régina, Rue .....	13
Davies, Rue	
Champagne, Rue .....	3
Frank, Rue .....	6
De Lanaudière, Rue	
Saint-Ephrem, Rue .....	13
De Lorimier, Rue	
Hayden, Rue .....	8
Willoughby, Rue .....	16
Demontigny, Rue	
McKay, Rue .....	10
Deveault, Rue	
Gravelle, Rue .....	7
Devlin, Rue (fermée) .....	5
Dollard, Rue	
Albion, Rue .....	1
Ducharme, Rue	
Raymond, Rue .....	12
Dufferin, Rue	
Feely, Rue .....	6
Duhamel, Rue	
Saint-Joseph, Rue .....	13
Dumas, Rue	
Eugène, Rue .....	6
Portland, Rue .....	12
Tracy, Rue .....	15
Dumontier, Rue	
Brunet, Rue .....	3

## D'hier à aujourd'hui...anciens noms de rues de la Ville de Hull

---

Duquesne, Rue	
Charron, Rue	4
Durocher, Rue	
Florence, Rue	6
Gendron, Rue	7
Dussault, Rue	
Bridge, Rue	2
Reboul, Rue	12
Duvernay, Rue	
Chaudière, Ruelle	4
Eddy, Rue	
Bridge, Rue	3
Pont, Rue du	12
Elgin, Rue (fermée)	
Wright's Lane	5
Embellie, Rue de l'	
Aube, Rue de l''	1
Falardeau, Rue	
Victor, Rue	15
Fontaine, Parc	
Flora, Parc	6
Fontaine, Rue	
Iberville, Rue	8
Fortier, Rue	
Deuxième, Rue	5
Fournier, Boulevard	
Gatineau, Chemin de la	7
Frênes, Rue des	
Frênes, Boulevard des	6
Frontenac, Rue	
Charles, Rue	4
Gagnon, Rue	
Burke, Rue	3
Ferland, Rue	6
Ivy, Rue	8
Gamelin, Rue	
Montagne, Chemin de la	10
Garneau, Rue	
Ann, Rue	1
Genévriers, Rue des	
Frênes, Rue des	7
Glaude, Rue	
Alix, Rue	1
Durocher, Rue	5
Goyette, Rue	

## D'hier à aujourd'hui...anciens noms de rues de la Ville de Hull

---

Dussault, Rue .....	5
Primco, Rue .....	12
Gravelle, Rue (fermée) .....	7
Grès, Rue du	
Plateau, Rue du .....	11
Guadeloupe, Rue de la	
Georges-Gauvin, Rue .....	7
Guertin, Rue	
Flora, Rue .....	6
Guigues, Rue (fermée) .....	7
Havre, Rue du	
Vieux-Port, Rue du .....	15
Hôtel-de-Ville, Rue de l'	
Albert, Rue .....	1
Centrale, Rue .....	3
Iberville, Rue	
Woburn, Rue .....	16
Jeanne d'Arc, Rue	
Kingsmere, Avenue .....	9
Joffre, Rue	
Chéné, Rue .....	4
Jogues, Rue	
Georges, Rue .....	7
Joliet, Rue (fermée) .....	8
Laflamme, Rue	
Pommiers, Rue des .....	12
Langevin, Rue (fermée) .....	9
Laramée, Rue	
Montcalm, Rue .....	11
Laroche, Rue	
Desjardins, Rue .....	5
Laurier, Rue	
Boult, Rue .....	2
King's Road .....	9
Wright, Rue .....	16
Laval, Rue	
Lac, Rue .....	9
Lavigne, Rue	
Eddy, Rue .....	5
Leduc, Rue	
Duc, Rue .....	5
Lionel-Émond, Boulevard	
Émond, rue .....	5
Maisonneuve, Boulevard	
Britannia, Rue .....	3

## D'hier à aujourd'hui...anciens noms de rues de la Ville de Hull

---

Lorne, Rue .....	9
Mance, Rue	
Russell, Rue .....	13
Mont-Bleu, Boulevard du	
Cameron, Chemin .....	3
Montagne Nord, Chemin de la	
Montagne, Chemin de la .....	11
Montagne Sud, Chemin de la	
Brickyard, Rue .....	2
Montagne, Chemin de la .....	11
Montcalm, Rue	
Brewery, Rue .....	2
Montferrand, Rue (fermée)	
Long Dam, Rue .....	9
Montmartre, Rue	
Huron, Rue .....	8
Montmorency, Rue	
Edward, Rue .....	5
Morin, Rue	
Dupuis, Rue .....	5
Marquette, Rue .....	10
Printemps, Rue .....	12
Ravine, Rue .....	12
Moussette, Boulevard	
Municipal, Boulevard .....	11
Moussette, Parc	
Luna, Parc .....	9
Mûrier, Rue du	
Merisiers, Rue des .....	10
Murray, Rue	
Coteau, Rue .....	4
Mutchmore, Rue	
Lemay, Chemin .....	9
Nicolet, Rue	
Outremont, Rue .....	11
Notre-Dame, Rue	
Alma, Rue .....	1
Bourget, Rue .....	2
Stewart, Rue .....	14
Papineau, Rue .....	1
Alfred, Rue .....	1
Salaberry, Rue de .....	14
Wall, Rue .....	15
Pharand, Rue	
Lemoyne, Rue .....	9

## **D'hier à aujourd'hui...anciens noms de rues de la Ville de Hull**

---

Pilon, Rue	
Rock, Rue .....	13
Taché, Rue .....	14
Plessis, Rue	
Cartier, Rue .....	3
Pontbriand, Rue (fermée)	
Benedict, rue .....	12
Portage, Promenade du	
Main, Rue .....	10
Prévost, Rue	
Sainte-Adèle, Rue .....	13
Richelieu, Rue	
Gérald, Rue .....	7
Richer, Rue	
Langlois, Rue .....	9
Rochon, Rue	
William, Rue .....	15
Roussillon, Rue du	
Chevrier, Rue .....	4
Rouville, Rue	
Fontaine, Rue .....	6
Sacré-Coeur, Boulevard	
Adelaide, Rue .....	1
Chamberlin, Rue .....	3
Lévis, Rue .....	9
Sainte-Foye, Rue .....	13
Saint-Étienne, Rue	
Saint-Bernard, Rue .....	13
Second, Rue .....	14
Saint-Jacques, Rue	
Church, Rue .....	4
Saint-James, Rue .....	13
Saint-Jean-Baptiste, Rue	
Division, Rue .....	5
Saint-Jean-Bosco, Rue	
Desjardins, Rue .....	5
Saint-Joseph, Boulevard	
Chelsea, Rue .....	4
Columbia, Rue (fermée) .....	4
Saint-Laurent, Boulevard	
Elizabeth, Rue (fermée) .....	5
Queen, Rue .....	12
Regent, Rue .....	13
Saint-Cuthbert, Rue .....	13
Third, Rue .....	15

## D'hier à aujourd'hui...anciens noms de rues de la Ville de Hull

---

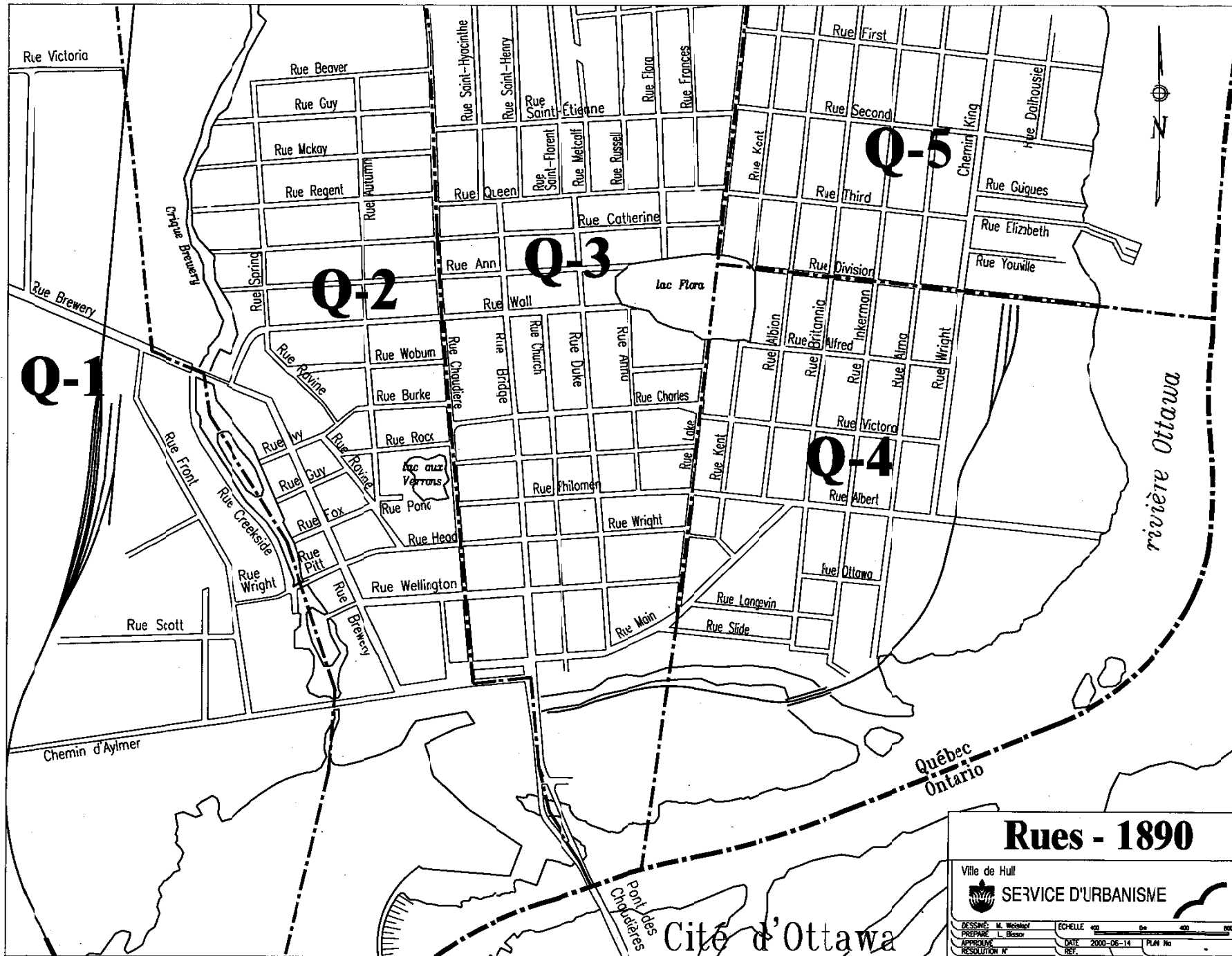
Saint-Raymond, Boulevard	
Brigham, Chemin .....	3
Deslauriers, Rue .....	5
Saint-Rédempteur, Rue	
Chaudière, Rue .....	4
Sainte-Bernadette, Rue	
Étang, Rue de l' .....	6
Fox, Rue .....	6
Lobtinière, Rue .....	9
Sainte-Hélène, Rue	
Frances, Rue .....	6
Salle, Rue de la	
McKay, Rue .....	10
Sanche, Rue (fermée) .....	14
Scott, Rue	
Chapleau, Rue .....	3
Gouin, Rue .....	7
Soeur-Jeanne-Marie-Chavoïn, Rue de la	
Terrasse-Chavoïn, Rue de la .....	15
St-Onge, Rue	
Watters, Rue .....	15
Taschereau, Rue	
Plaxton, Rue .....	12
Taylor, Rue	
Creekside, Rue .....	4
Tétreau, Rue	
Saint-Adrien, Rue .....	13
Thibault, Rue (fermée)	
Archambault, Rue .....	15
Trembles, Boulevard des	
Radmore, Boulevard .....	12
Vaudreuil, Rue	
Philémon, Rue .....	11
Verchères, Rue	
Ottawa, Rue .....	11
Verdun, Rue de	
First, Rue .....	6
Saint-Omer, Rue .....	14
Viger, Rue	
Saint-Maurice, Rue .....	14
Villiers, Rue (fermée)	
Baie, Rue .....	15
Vimy, Rue de	
Émond, Rue .....	5
Wright, Rue	



## D'hier à aujourd'hui...anciens noms de rues de la Ville de Hull

---

Head, Rue .....	8
Pitt, Rue .....	11



Rue Victoria

Rue Beaver

Rue Guy

Rue McKay

Rue Regent

Rue Brewery

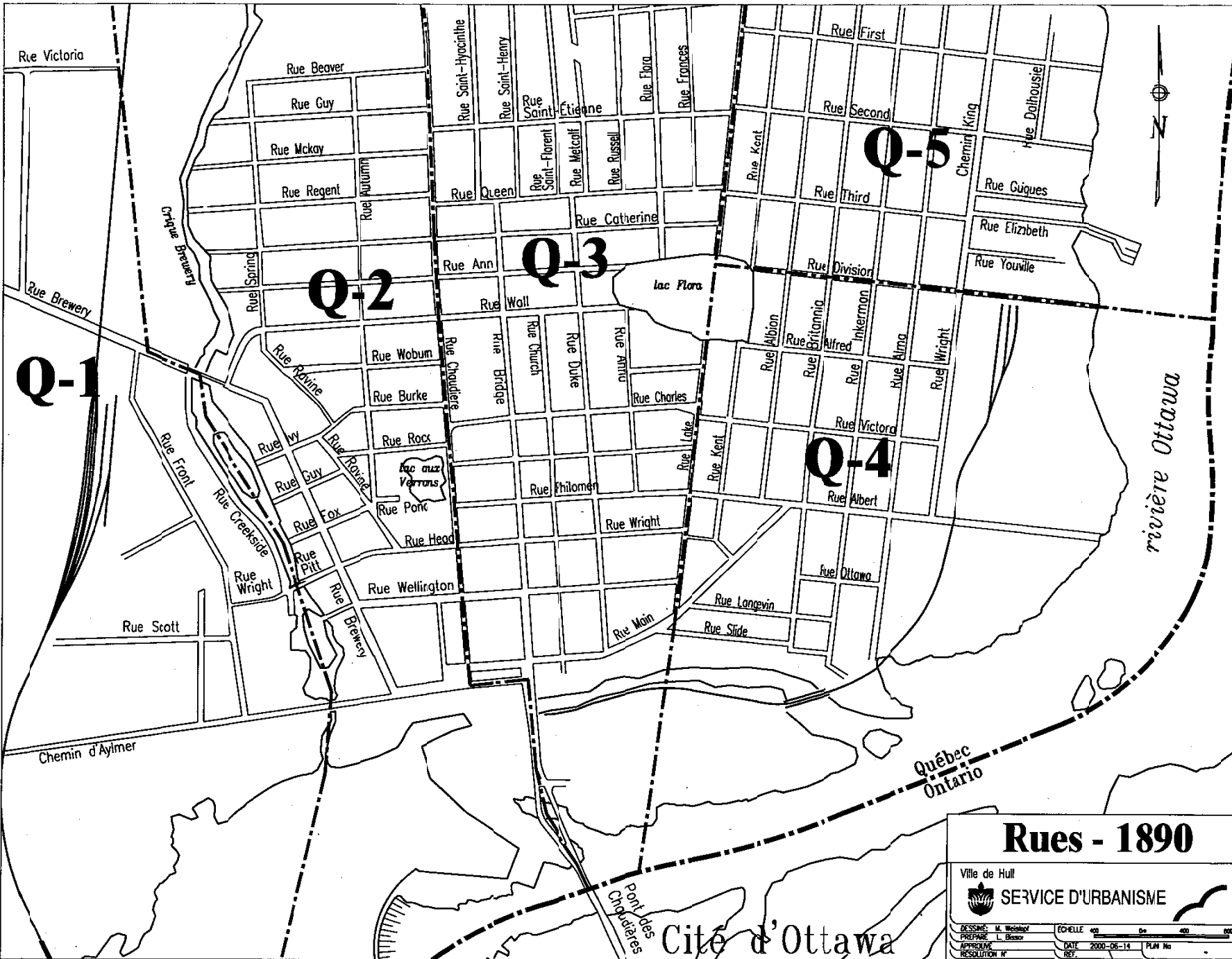
**Q-2**

**Q-3**

**Q-5**

**Q-1**

**Q-4**



*rivière Ottawa*

Cité d'Ottawa

Québec Ontario

Rue Scott

Chemin d'Aylmer

Rue Wright

Rue Head

Rue Philomén

Rue Main

Rue Slide

Rue Langevin

Rue Ottawa

Rue Albert

Rue Victoria

Rue Charles

Rue Amnu

Rue Duke

Rue Church

Rue Bridge

Rue Woburn

Rue Burke

Rue Rock

Rue Philomén

Rue Wright

Rue Main

Rue Kent

Rue Albion

Rue Britannia

Rue Alfred

Rue Inkermon

Rue Alma

Rue Wright

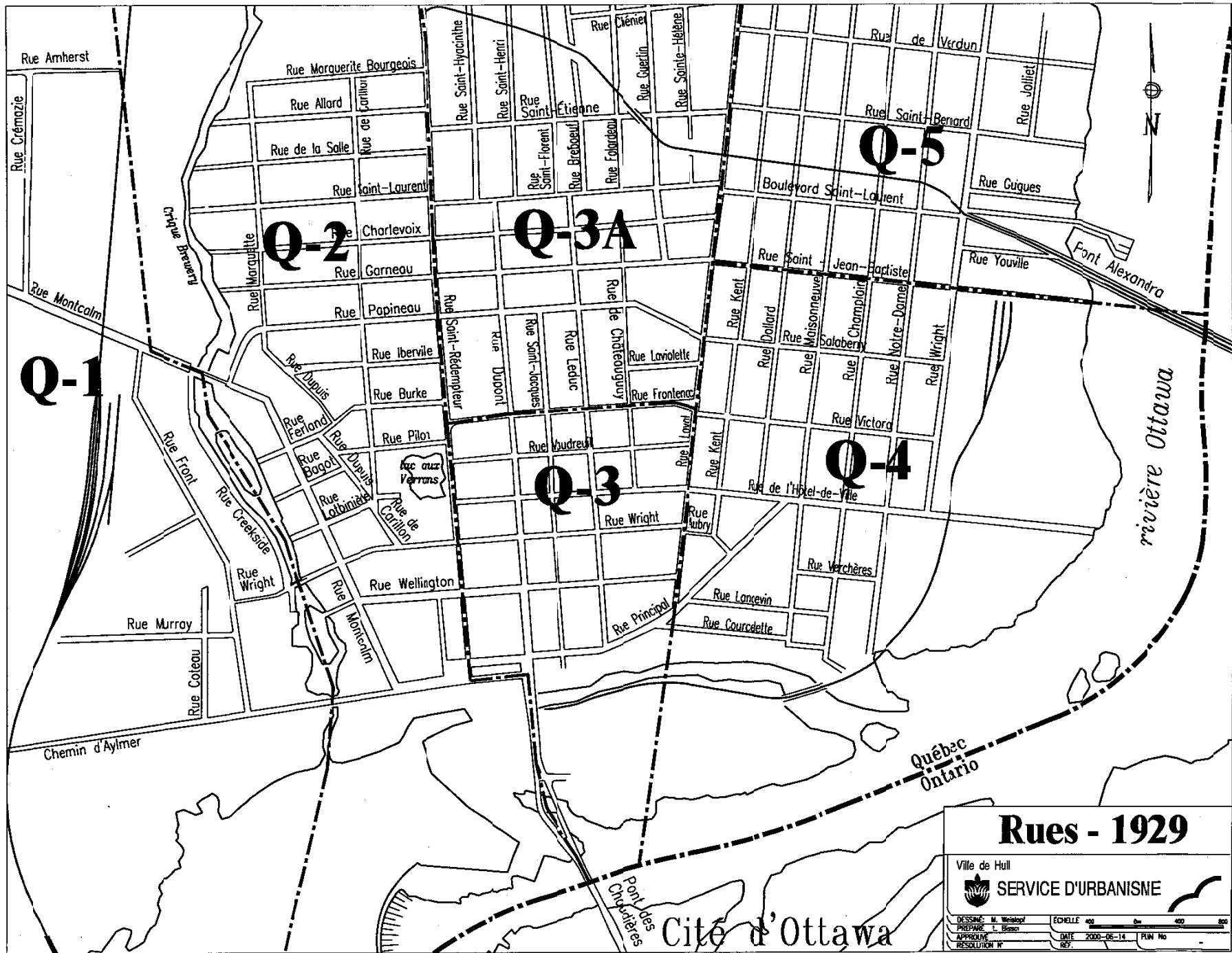
Rue Victoria

Rue Elizabeth


Rue Youville

Rue Guéques

Rue Dalhousie



# Rues - 1929

Ville de Hull  
 SERVICE D'URBANISME

DESSIN: M. Weisgold	ECHELLE: 400	0m	400	800
PREPARE: T. Eason	DATE: 2000-06-14	PLAN No		
APPROUVE: RESOLUTION N°	REF.			

Cité d'Ottawa