





















-  Eau potable
-  Station de réparation
-  Stationnement
-  Toilette *

* Généralement des toilettes chimiques accessibles de la mi-mai au début septembre

-  Sentier polyvalent
-  Bande cyclable
-  Accotement pavé
-  Chaussée désignée
-  Mixte (Bande + chaussée)
-  Sentier de marche
-  Route verte 1

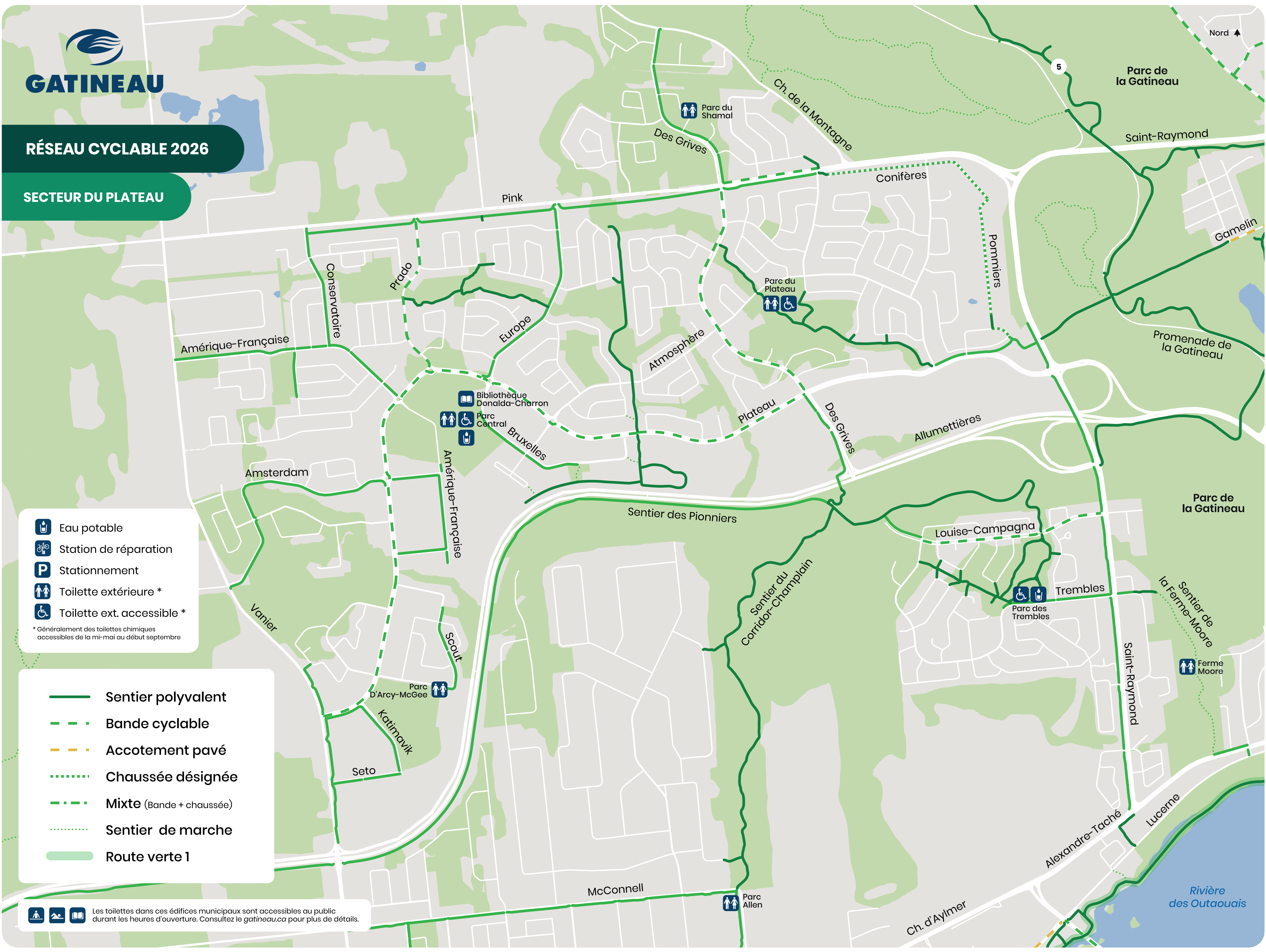
-  Eau potable
-  Station de réparation
-  Stationnement
-  Toilette extérieure *
-  Toilette ext. accessible *

* Généralement des toilettes chimiques accessibles de la mi-mai au début septembre

-  Sentier polyvalent
-  Bande cyclable
-  Accotement pavé
-  Chaussée désignée
-  Mixte (Bande + chaussée)
-  Sentier de marche
-  Route verte 1



Les toilettes dans ces édifices municipaux sont accessibles au public durant les heures d'ouverture. Consultez le gatineau.ca pour plus de détails.



RÉSEAU CYCLABLE 2026

SECTEUR HULL (SUD)



- Sentier polyvalent
- Bande cyclable
- Chaussée désignée
- Mixte (Bande + chaussée)
- Sentier de marche
- Route verte 1

- Eau potable
- Station de réparation
- Stationnement
- Toilette extérieure *
- Toilette ext. accessible *
- Station Rapibus







Les toilettes dans ces édifices municipaux sont accessibles au public durant les heures d'ouverture. Consultez le gatineau.ca pour plus de détails.

* Généralement des toilettes chimiques accessibles de la mi-mai au début septembre.







RÉSEAU CYCLABLE 2026



SECTEUR HULL (NORD)

Nord ▲

-  Eau potable
-  Station de réparation
-  Stationnement
-  Toilette extérieure *
-  Toilette ext. accessible *
-  Station Rapibus

* Généralement des toilettes chimiques accessibles de la mi-mai au début septembre.

-  Sentier polyvalent
-  Bande cyclable
-  Chaussée désignée
-  Mixte (Bande + chaussée)
-  Sentier de marche
-  Route verte 1

  Les toilettes dans ces édifices municipaux sont accessibles au public durant les heures d'ouverture. Consultez le gatineau.ca pour plus de détails.










GATINEAU




RÉSEAU CYCLABLE 2026

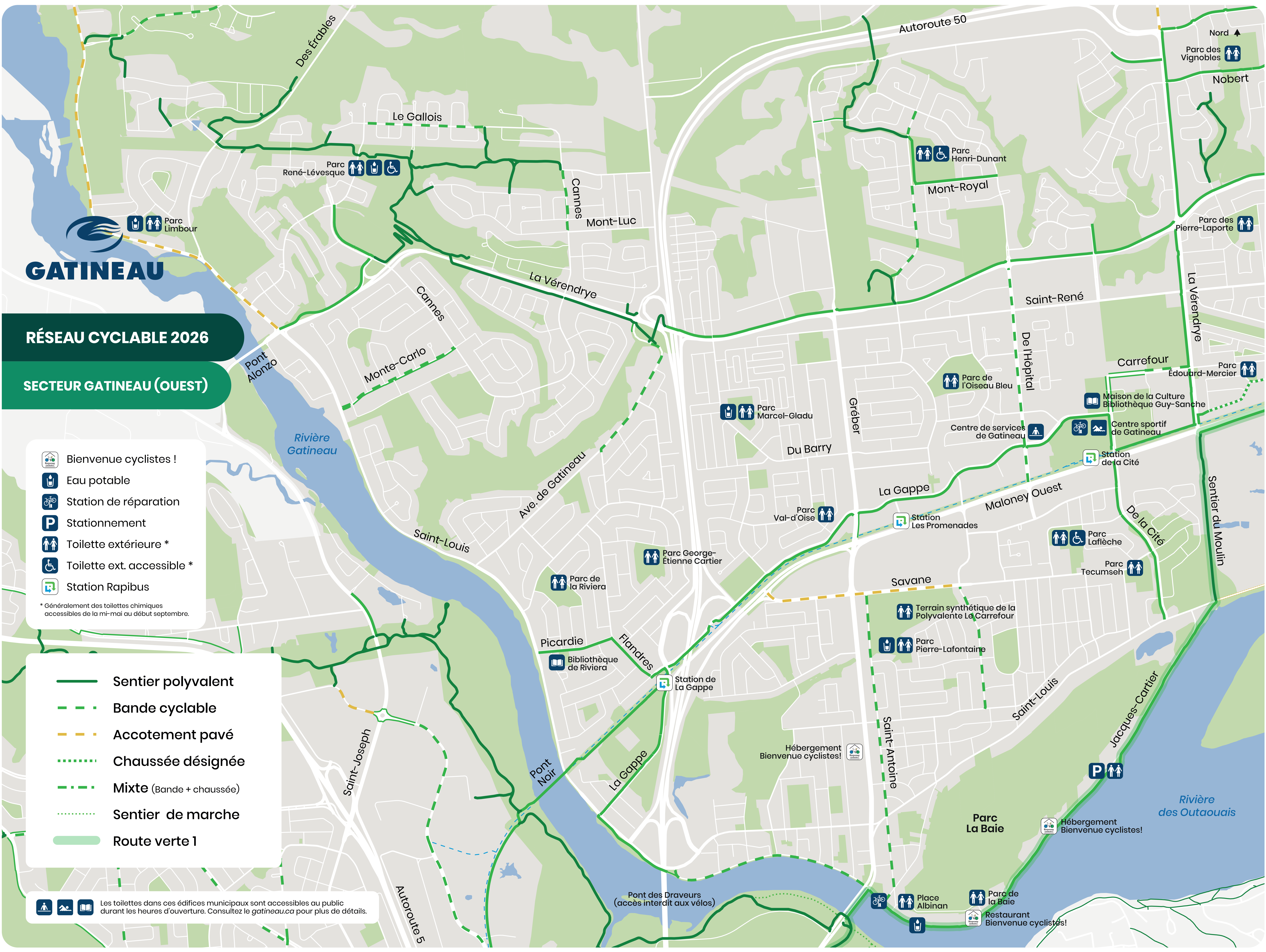
SECTEUR GATINEAU (OUEST)

-  Bienvenue cyclistes !
-  Eau potable
-  Station de réparation
-  Stationnement
-  Toilette extérieure *
-  Toilette ext. accessible *
-  Station Rapibus

* Généralement des toilettes chimiques accessibles de la mi-mai au début septembre.

-  Sentier polyvalent
-  Bande cyclable
-  Accotement pavé
-  Chaussée désignée
-  Mixte (Bande + chaussée)
-  Sentier de marche
-  Route verte 1

   Les toilettes dans ces édifices municipaux sont accessibles au public durant les heures d'ouverture. Consultez le gatineau.ca pour plus de détails.
























Les toilettes dans ces édifices municipaux sont accessibles au public durant les heures d'ouverture. Consultez le gatineau.ca pour plus de détails.

-  Eau potable
-  Station de réparation
-  Stationnement
-  Toilette extérieure *
-  Toilette ext. accessible *
-  Station Rapibus

* Généralement des toilettes chimiques accessibles de la mi-mai au début septembre.

-  Sentier polyvalent
-  Bande cyclable
-  Accotement pavé
-  Chaussée désignée
-  Mixte (Bande + chaussée)
-  Sentier de marche
-  Route verte 1

-  Sentier polyvalent
-  Bande cyclable
-  Chaussée désignée
-  Mixte (Bande + chaussée)
-  Accotement pavé
-  Sentier de marche
-  Route verte 1






-  Bienvenue cyclistes !
-  Eau potable
-  Station de réparation
-  Stationnement
-  Toilette *

* Généralement des toilettes chimiques accessibles de la mi-mai au début septembre










RÉSEAU CYCLABLE 2026

BUCKINGHAM

-  Eau potable
-  Station de réparation
-  Stationnement
-  Toilette extérieure *
-  Toilette ext. accessible *
-  Station Rapibus

* Généralement des toilettes chimiques accessibles de la mi-mai au début septembre.

-  Sentier polyvalent
-  Bande cyclable
-  Accotement pavé
-  Chaussée désignée
-  Mixte (Bande + chaussée)
-  Sentier de marche
-  Route verte 1

   Les toilettes dans ces édifices municipaux sont accessibles au public durant les heures d'ouverture. Consultez le gatineau.ca pour plus de détails.

