

Propriétaire(s)	Signataire(s)
VILLE DE GATINEAU	<p>VILLE DE GATINEAU</p> <p>Par: _____ Marc Bureau, maire</p> <p>Par: _____ Suzanne Ouellet, greffier</p>



Un document joint complète ce plan cadastral.

Les mesures indiquées sur ce document sont exprimées en unité du système international.

Référence au(x) feuillet(s) cartographique(s) 31G05-010-3423	Projection: MTM Fuseau: 9
	Echelle: 1 : 1 000

PLAN CADASTRAL PARCELLAIRE
CADASTRE DU QUÉBEC

Circonscription Foncière: Hull

Municipalité (s): Gatineau (Ville)

Fait conformément aux dispositions de l'article (des articles) 3043, al.1 C.c.Q.

Préparé à Gatineau, le 23 mars 2009

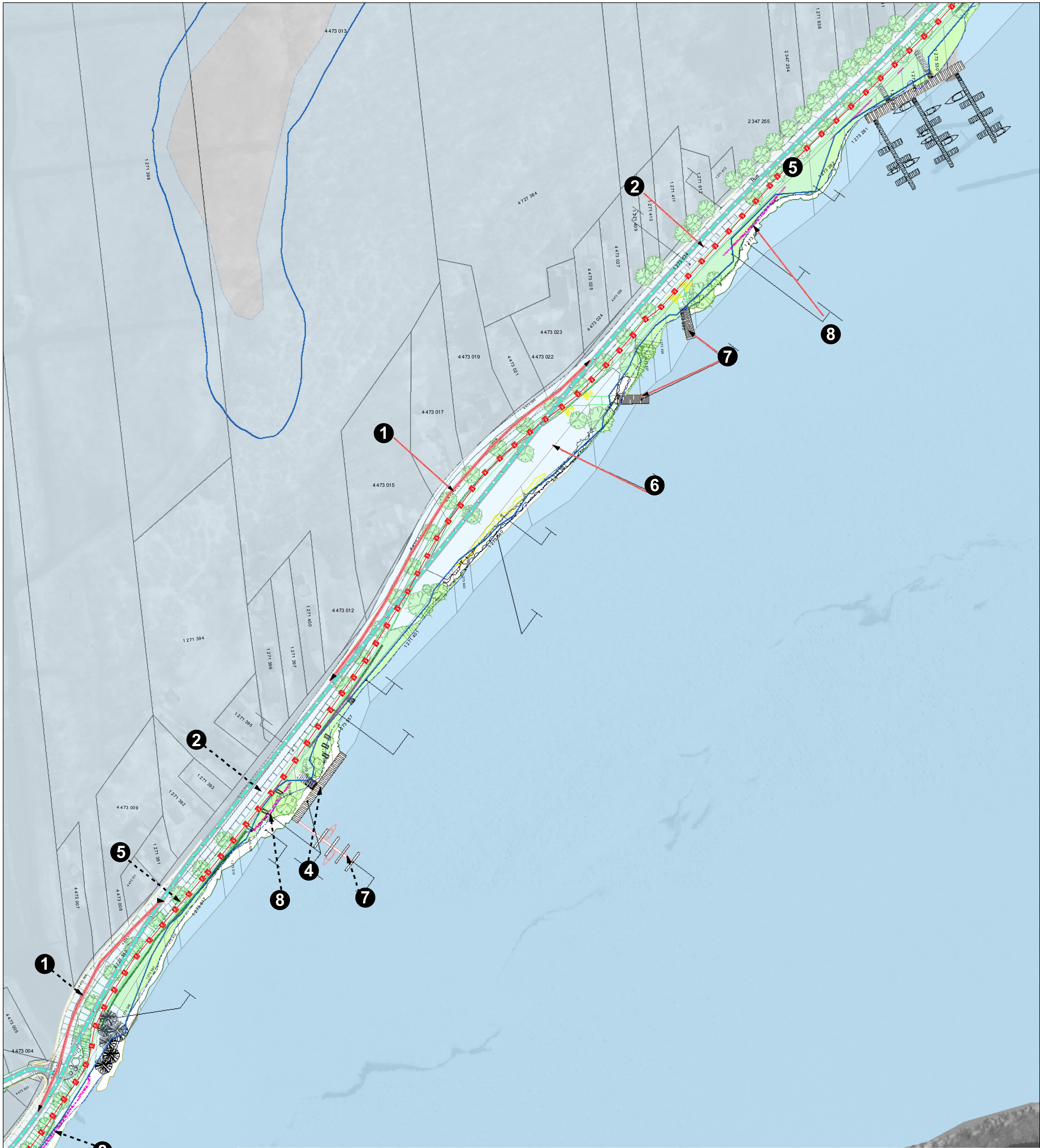
Minute: 12552-F

Ce plan cadastral est correct et conforme à la loi, le _____

Seul le ministère est autorisé à émettre des copies authentiques de ce document.

Copie conforme à l'original, le _____

Pour le ministre des Ressources naturelles



Travaux assujettis à une dérogation

- 1 Réaménagement de la rue
- 2 Cases de stationnement
- 3 Réaménagement des entrées du parc
- 4 Construction sur pilotis
- 5 Sentier piétonnier et cyclable
- 6 Aire de pique-nique
- 7 Quai
- 8 Remblais de roche
- 9 Ponceau
- 10 Amphithéâtre

Légende

- localisation de la zone de grand courant (réurrence 0 - 20 ans) identifiée sur les cartes portant la désignation 1979-10.
- territoire assujetti au processus de détermination des zones à risque d'inondation
- ruisseau
- rivière des Outaouais
- rue existante

Règlement : 700-25-2012

0 12,5 25 50 75 100 Meters

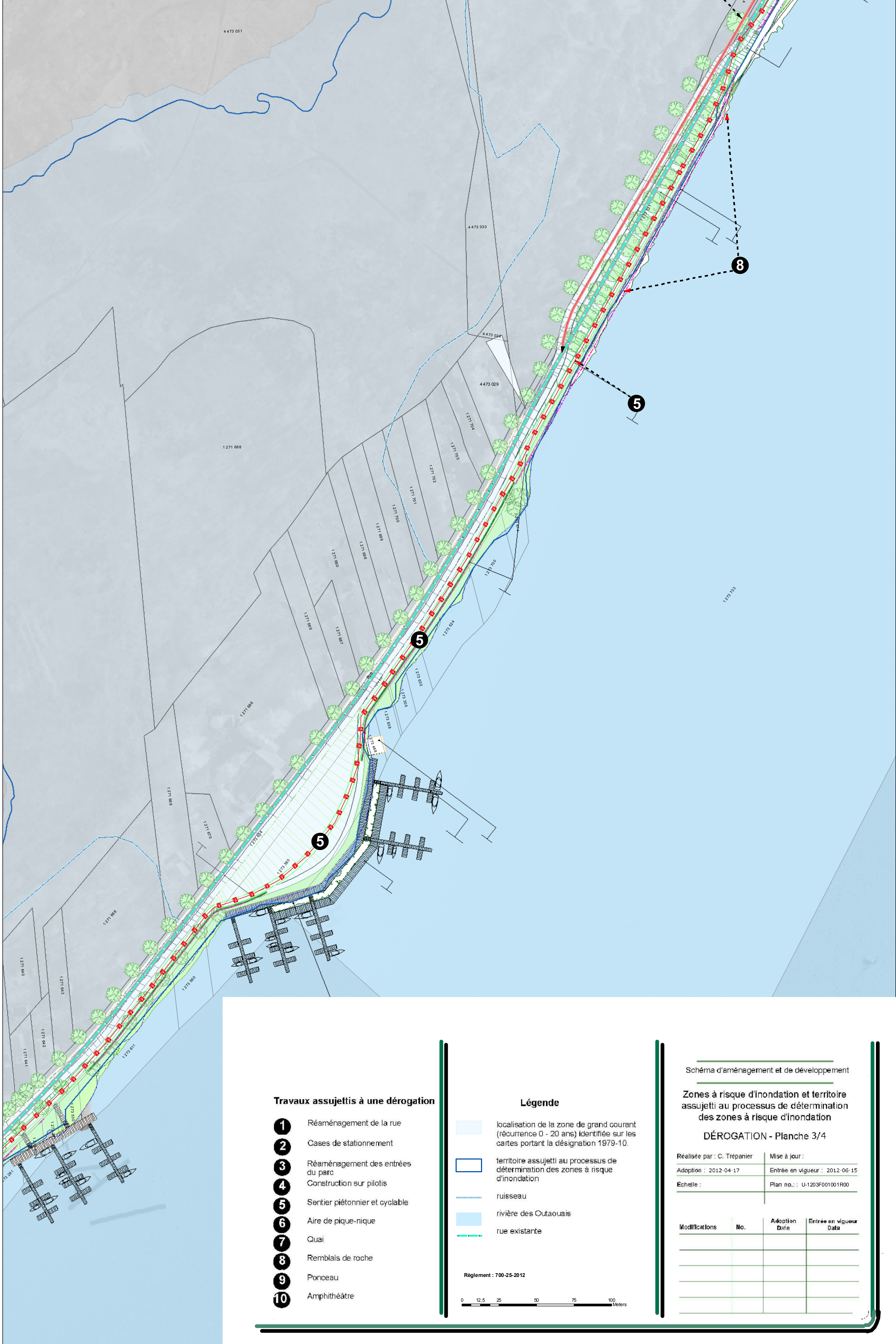
Schéma d'aménagement et de développement

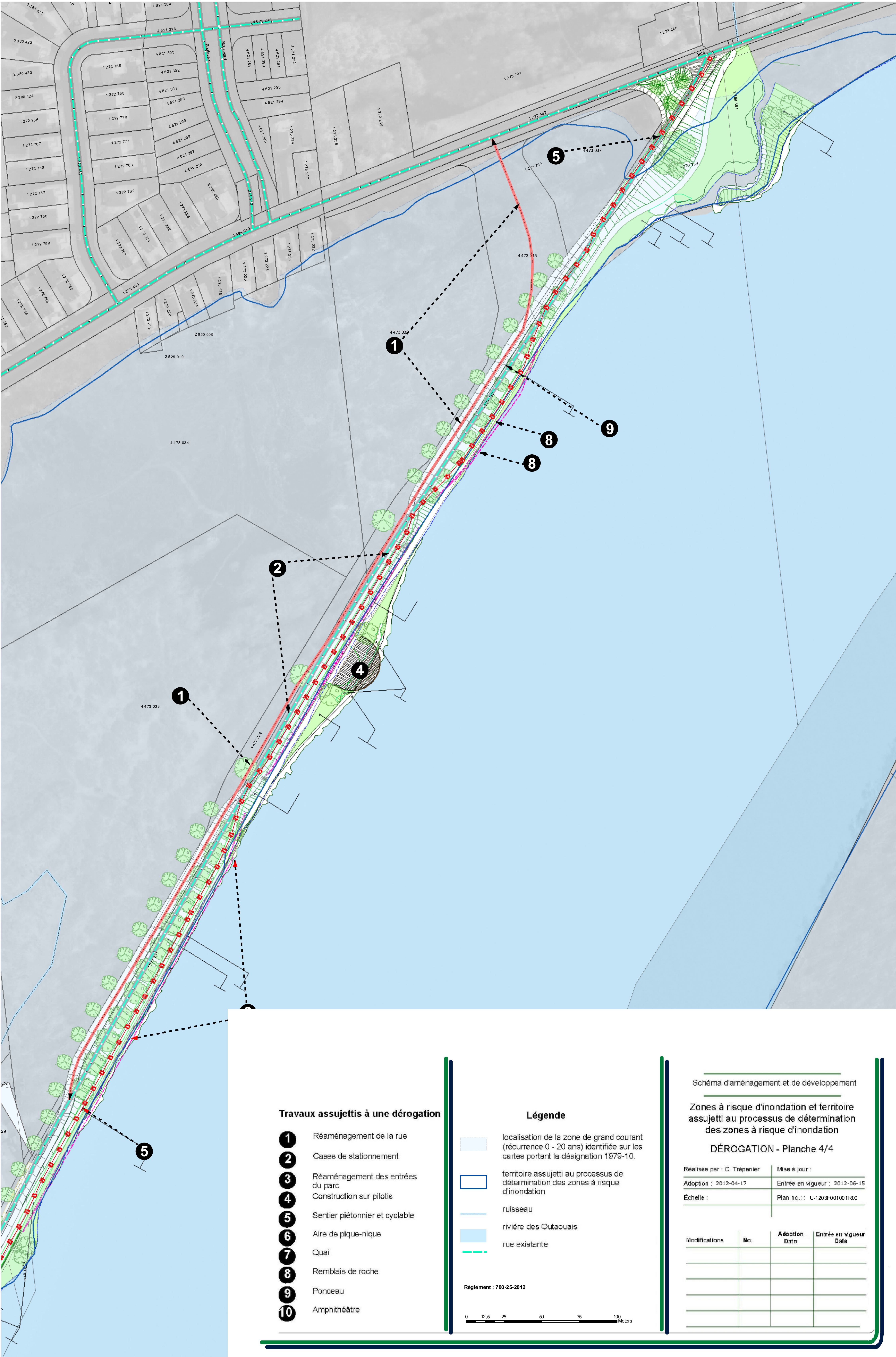
Zones à risque d'inondation et territoire assujetti au processus de détermination des zones à risque d'inondation

DÉROGATION - Planche 2/4

Réalisée par : C. Trépanier	Mise à jour :
Adoption : 2012-04-17	Entrée en vigueur : 2012-06-15
Échelle :	Plan no. : U-1203F001001R00

Modifications	No.	Adoption Date	Entrée en vigueur Date





Travaux assujettis à une dérogation

- 1 Réaménagement de la rue
- 2 Cases de stationnement
- 3 Réaménagement des entrées du parc
- 4 Construction sur pilotis
- 5 Sentier piétonnier et cyclable
- 6 Aire de pique-nique
- 7 Quai
- 8 Remblais de roche
- 9 Ponceau
- 10 Amphithéâtre

Légende

- localisation de la zone de grand courant (réurrence 0 - 20 ans) identifiée sur les cartes portant la désignation 1979-10.
- territoire assujetti au processus de détermination des zones à risque d'inondation
- ruisseau
- rivière des Outaouais
- rue existante

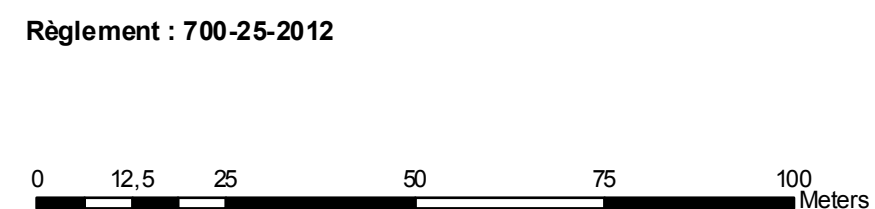


Schéma d'aménagement et de développement

Zones à risque d'inondation et territoire assujetti au processus de détermination des zones à risque d'inondation

DÉROGATION - Planche 4/4

Réalisée par : C. Trépanier	Mise à jour :
Adoption : 2012-04-17	Entrée en vigueur : 2012-06-15
Échelle :	Plan no.: U-1203F001001R00

Modifications	No.	Adoption Date	Entrée en vigueur Date

