








Légende



-  Limite municipale
-  Périmètre urbain

Zones de contraintes relatives aux glissements fortement rétrogressifs

-  **RA1 Sommet** Zone composée de sols à prédominance argileuse, située au sommet des talus, pouvant être emportée par un glissement de terrain de grande étendue
-  **RA1 Base** Zone située à la base des talus pouvant être affectée par l'étalement de débris provenant des zones RA1 sommet
-  **RA1-NA2** Zone composée de sols à prédominance argileuse, sans érosion importante, sensible aux interventions d'origine anthropique, pouvant être affectée par un glissement de terrain de grande étendue

Zones de contraintes relatives aux glissements faiblement ou non rétrogressifs

-  **NA1** Zone composée de sols à prédominance argileuse, avec ou sans érosion, susceptible d'être affectée par des glissements de terrain d'origine naturelle ou anthropique
-  **NA2** Zone composée de sols à prédominance argileuse, sans érosion importante, sensible aux interventions d'origine anthropique

-  Sommet de talus
-  Base de talus



Plan de localisation

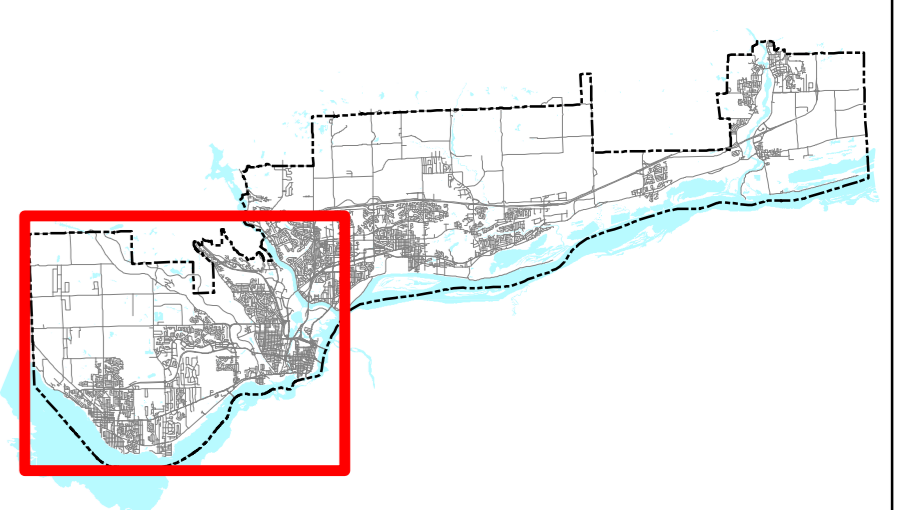


Tableau de mise à jour

No mise à jour	No de règlement	Entrée en vigueur

Cette carte fait partie intégrante du règlement de zonage de la Ville de Gatineau portant le numéro 532-2020

Zones de contraintes relatives aux glissements de terrain dans les dépôts meubles

Dessiné par : M.A. Marois
 Conçu par : M. Dabbadie
 Approuvé par : L. St-Jean

Échelle
 1:16 000

Date : 22 décembre 2020