



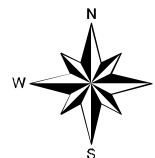
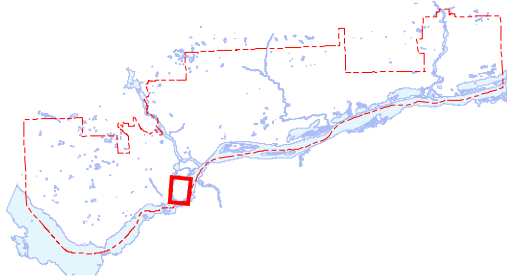


**Légende:**

-  Zone admissible
-  Lac, rivière
-  Cadastre
-  Bâtiments



1:8 600  
 0 150 300  
 mètres



**Programme d'acquisition à la propriété  
 d'une partie du territoire de l'île de Hull  
 Règlement numéro 518-5-2016**

Dossier Temp-Maurin no...: 086  
 Conçu par.....: Infoterritoire  
 Par.....: M. Dabbadie  
 Modifié par.....: R. Inkel  
 Approuvé par.....: C. Hoffman  
 Date.....: 5 décembre 2016